

PROCESSO LICITATÓRIO N° 0129/2019
EDITAL DE CONCORRÊNCIA PÚBLICA N° 002/2019

OUTORGA ONEROSA DE DIREITO REAL DE USO DE TERRENOS COM OPÇÃO DE COMPRA, NO DISTRITO INDUSTRIAL DE CATANDUVAS (SC), NOS TERMOS DA LEI MUNICIPAL N° 2.359/2012 E SUAS ALTERAÇÕES INTRODUZIDAS PELA LEI 2.646/2018 E PELA LEI N° 2.649/2018, DENTRO DO PROGRAMA DE INCENTIVO PARA A AMPLIAÇÃO DE EMPRESA, E DÁ OUTRAS PROVIDÊNCIAS”.

O **Município de Catanduvás**, Estado de Santa Catarina, com sede administrativa na Rua Felipe Schmidt, n° 1.435, Centro, CEP 89.670-000, neste ato representado pelo Exmo. Prefeito Municipal, Sr. Dorival Ribeiro dos Santos, informa que realizará licitação na modalidade de **CONCORRÊNCIA**, objetivando a outorga onerosa de direito real de uso de terrenos com opção de compra de 19 lotes, com área total de 43.998,68 m² (quarenta e três mil novecentos e noventa e oito metros e sessenta oito décimos quadrados), situados no Loteamento “Distrito Industrial II”, nesta cidade de Catanduvás – SC, desmembrados na matrícula mãe registrada sob o n° 4.068 no Registro de Imóveis da Comarca de Catanduvás, pertencente ao Município de Catanduvás, do tipo de **MELHOR PROPOSTA TÉCNICA**, cujas especificações detalhadas encontram-se no Capítulo I deste Edital, de acordo com o art. 15 da Lei Orgânica, com a Lei Municipal n° 2.359/2012, de 23 de abril de 2012 e alterações introduzidas pela Lei Municipal n° 2.646/2018, de 14 de setembro de 2018 e demais legislações aplicáveis.

Serão observados os seguintes horários e datas para os procedimentos que seguem:

- Recebimento do envelope de proposta e do envelope de habilitação e credenciamento: até às **13h30min do dia 05 de novembro de 2019**;
- Limite para impugnação ao edital: até às **17h30min do dia 31 de outubro de 2019**;
- Início da Sessão Pública da Concorrência: às **13h45min do dia 05 de novembro de 2019**.

As dúvidas pertinentes a esta licitação serão esclarecidas pelo Departamento de Licitações, nos seguintes endereços:

- Telefone: (49) 3525-6529.
- E-mail: licitacao@catanduvassc.gov.br
- Endereço: Rua Felipe Schmidt, n° 1435, Centro, Catanduvás, SC. CEP n.º 89.670-000.

CAPITULO I – DO OBJETO, FINALIDADES, METAS E PRAZO

1. Constitui objeto desta licitação a seleção de pessoa jurídica para **outorga onerosa de direito real ao uso com opção de compra dos lotes constantes do Anexo II, que integram o presente edital, de propriedade do Município de Catanduvás, nos termos da Lei Municipal n° 2.359/2012, de 23 de abril de 2012, e suas alterações introduzidas pela Lei n° 2.646/2018, de 14 de setembro de**

2018 e pela Lei nº 2.649/2018, de 10 de outubro de 2018, com a finalidade de instalação de empreendimento industrial, comercial ou prestador de serviço.

§1º. A relação dos terrenos do Distrito Industrial II, bem como as suas descrições pormenorizadas, localização e valor de **avaliação**, fazem parte do Anexo II, que integra esse Edital.

2. O prazo de vigência do contrato administrativo derivado deste certame terá o prazo máximo de 07 (sete) anos, podendo ser prorrogado nos termos da Lei Municipal, contados a partir da data da assinatura do respectivo **Contrato Administrativo de Cessão do Direito Real de Uso com Opção de Compra** (minuta constante do Anexo I deste Edital), ou da efetiva entrega do terreno, caso ocorra após a assinatura do instrumento.

§1º A cessionária, desde que esteja cumprindo as obrigações previstas na Lei Municipal nº 2.359/2012, poderá exercer o direito de compra a qualquer tempo, mediante a assinatura de Contrato de Promessa de Compra e Venda e pagando o valor do imóvel, atualizado pelo IGP-M da FGV, à vista ou parcelado, nos termos da referida Lei Municipal. A escritura de compra e venda será outorgada somente após cumpridos em encargos pelo prazo previsto na Lei Municipal.

§2º Os terrenos a serem licitados foram avaliados por Comissão Especial de Avaliação, nomeada pelo Decreto nº 2.507/2019, pelo valor de R\$ 44,00 (quarenta e quatro reais) por metro quadrado de área.

§3º O vencedor do certame, sob pena de reversão do imóvel ao Município, terá o prazo de 01 (um) ano, contado da data de assinatura do Contrato Administrativo ou de entrega do imóvel pelo Município, caso a infraestrutura básica do Distrito Industrial II seja concluída após a assinatura do contrato, para iniciar as atividades produtivas da empresa, podendo o prazo de início das atividades ser prorrogado em até 03 (três) meses no máximo, mediante motivo justificado e aceito pela Administração.

3. O vencedor do certame deverá, ainda, pelo prazo de 6 (seis) anos após o início de suas atividades, sob pena de reversão do imóvel ao Município, cumprir todos os encargos da Lei Municipal nº 2.359/12, tais como:

I – manter-se em funcionamento, cumprindo todas as exigências dos poderes públicos municipal, estadual e federal, mantendo regular o alvará de funcionamento e quitados todos os tributos municipais;

II – não efetuar qualquer ato de cessão gratuita ou onerosa do imóvel, sem expressa autorização da Administração Municipal;

III – não mudar a atividade de forma a acarretar o descumprimento da proposta técnica apresentada, a redução da mão-de-obra empregada, a redução do faturamento bruto mensal e a conveniência social, econômica e ambiental do empreendimento para o Município de Catanduvas;

III – não doar, penhorar, hipotecar ou dar em pagamento o imóvel;

IV – não executar qualquer edificação de fins residenciais no imóvel.

CAPITULO II – DA IMPUGNAÇÃO AO ATO CONVOCATÓRIO

4. As impugnações ao ato convocatório serão recebidas até 02 (dois) dias úteis antes da data fixada para o fim do recebimento das propostas, no Setor de Licitações do Município de Catanduvas – SC, situado na Rua Felipe Schmidt, nº 1435, Centro, CEP 89670-000.

§ 1º Caberá à Autoridade Competente decidir sobre a impugnação no prazo de 02 (dois) dias após o prazo limite de envio de impugnações.

§ 2º Em caso de deferimento da impugnação contra o ato convocatório, será tomada uma das seguintes providências:

a) Anulação ou revogação do edital;

b) Alteração e republicação do edital, reabertura do prazo de envio de propostas, alteração da data da sessão pública;

c) Alteração no edital e manutenção do prazo de envio de propostas e da data da sessão pública, nos casos em que, inquestionavelmente, a alteração não tenha afetado a formulação das propostas.

CAPITULO III – DAS CONDIÇÕES PARA PARTICIPAÇÃO NA LICITAÇÃO

5. Poderão participar do certame as empresas que atenderem a todas as exigências, inclusive quanto à documentação, qualificação, constantes neste Edital e seus anexos.

§ 1º Não poderá participar desta Concorrência pessoas:

a) sob recuperação judicial, falência, concordata, dissolução ou liquidação;

b) sem registro no País (estrangeiras que não funcionam no País);

c) constituídas em regime de consórcio;

d) declaradas inidôneas por qualquer órgão público;

e) condenadas na pena de suspensão do direito de licitar e contratar com a Administração Pública;

f) pessoa jurídica que já tenha sido beneficiada anteriormente pelo Município de Catanduvas com a doação, venda a preços subsidiados ou cessão/concessão de direito real de uso de imóvel;

g) pessoa jurídica que possua em seu quadro societário: pessoa física que seja sócia de pessoa jurídica que já tenha sido beneficiada anteriormente pelo Município de Catanduvas com a doação, venda a preços subsidiados ou cessão/concessão de direito real de uso de imóvel, ou pessoa física que era sócia na data em que a pessoa jurídica recebeu um dos benefícios relacionados;

§ 2º Caso se constate a ocorrência das situações impeditivas acima indicadas, ainda que a “posteriori”, a empresa será inabilitada, desclassificada ou terá revogada a concessão de direito real de uso outorgada pelo Município, dependendo do caso, ficando incurso, juntamente com seus representantes, nas sanções previstas no art. 90 da Lei nº 8.666/93, sem prejuízo das sanções civis e penais cabíveis.

6. A participação neste certame implica na aceitação de todas as condições estabelecidas neste instrumento convocatório.

7. Para se manifestar nas fases deste processo licitatório, as participantes poderão credenciar um representante:

I – Se administrador da pessoa jurídica, mediante apresentação de cópia do ato constitutivo ou documento de nomeação ou eleição e documento de identificação com foto;

II – Se terceiro, mediante instrumento público de procuração ou por procuração particular, esta com reconhecimento de firma e documento de identificação com foto.

§ 1º Nenhum interessado poderá participar da presente licitação representando mais de um proponente.

§ 2º O não credenciamento do representante impedirá qualquer pessoa presente de se manifestar e responder pela proponente, sem prejuízo do direito de oferecimento dos documentos de habilitação e proposta.

§ 3º Até a data da abertura dos envelopes, mediante juntada dos documentos previstos neste artigo, poderá haver substituição do representante junto ao processo licitatório.

§ 4º Para fins de gozo dos benefícios previstos na Lei Municipal nº 2.359/2012 para as microempresas, empresas de pequeno porte e microempreendedores individuais, assim enquadradas nos termos da Lei Complementar Federal nº 123/2006, os representantes dos licitantes deverão credenciar-se e apresentar certidão de enquadramento no Estatuto Nacional da Microempresa e Empresa de Pequeno Porte, fornecida pela Junta Comercial da sede do licitante, de acordo com a Instrução Normativa DNRC nº 103/2007 e/ou declaração de enquadramento, em conformidade com o art. 3º da Lei Complementar n.º 123/2006, afirmando ainda que não se enquadra em nenhuma das hipóteses do §4º do art. 3º da Lei Complementar n.º 123/2006.

8. A abertura dos envelopes com os documentos e propostas acontecerá às **13h45min do dia 05 de novembro de 2019**, pela Comissão Permanente de Licitações, com qualquer número de representantes dos proponentes presentes no ato.

§ 1º Somente serão abertas as propostas das proponentes que apresentarem todos os documentos solicitados no edital, sendo devolvidos aos proponentes inabilitados os envelopes de proposta lacrados.

§ 2º Havendo recurso, as partes serão notificadas, através de publicação no site do Município, para abertura das propostas em nova data a ser designada.

§ 3º Após a fase de habilitação não cabe desistência de proposta, salvo por motivo justo decorrente de fato superveniente e aceito pela Comissão.

§ 4º Os licitantes poderão apresentar uma proposta para cada um dos itens descritos no Anexo II (múltiplas propostas). As propostas deverão ser formuladas separadamente e acondicionadas todas em um mesmo envelope, na ordem sequencial dos itens para os quais apresentou proposta.

§ 5º As propostas serão analisadas sequencialmente a partir do item 1 do Anexo II e o licitante declarado vencedor em um item terá as suas demais propostas (para os outros itens) desconsideradas, não podendo ofertar mais propostas.

9. Todas as pessoas jurídicas que pretendem participar da presente licitação deverão apresentar os seguintes documentos:

§ 1º Habilitação:

I - Os documentos para habilitação deverão ser apresentados em envelope fechado, até o horário e data definidos no preâmbulo do edital, contendo em sua parte externa, além do nome da proponente, os seguintes dizeres:

Envelope n.º 2 – Habilitação
Setor de Licitação do Município de Catanduvas – SC
Processo Licitatório nº 0129/2019 – Concorrência nº 002/2019
Nome da empresa:
Telefone para contato:
Email:

II - Os documentos necessários à habilitação deverão ser apresentados em original, por qualquer processo de cópia autenticada por tabelião de notas ou cópia acompanhada do original para autenticação pelo presidente da Comissão de Licitação.

III - O envelope deverá conter os seguintes documentos:

Quanto à qualificação jurídica:

- a) registro comercial, no caso de empresa individual (dispensável em caso de apresentação deste documento para o credenciamento do proponente durante a sessão pública);
- b) ato constitutivo, estatuto ou contrato social em vigor, devidamente registrado na Junta Comercial, em se tratando de sociedades comerciais (dispensável em caso de apresentação deste documento para o credenciamento do proponente durante a sessão pública);
- c) documentos de eleição dos atuais administradores, tratando-se de sociedades por ações, acompanhados da documentação mencionada na alínea “b”, deste subitem (dispensável em caso de apresentação deste documento para o credenciamento do proponente durante a sessão pública);
- d) decreto de autorização e ato de registro ou autorização para funcionamento expedido pelo órgão competente, tratando-se de empresa ou sociedade estrangeira em funcionamento no país, quando a atividade assim o exigir.
- e) Declaração da proponente que atende ao inciso V, do art. 27, da Lei 8.666/93, que se refere ao inciso XXXIII, do art. 7º, da Constituição Federal, que diz o seguinte: “Proibição de trabalho noturno, perigoso ou insalubre, aos menores de dezoito anos e de qualquer trabalho a menores de dezesseis anos, salvo na condição de aprendiz, a partir de quatorze anos” conforme o modelo do Anexo IV.

Quanto à regularidade fiscal:

- a) Prova de inscrição no Cadastro Nacional de Pessoas Jurídicas (CNPJ).
- b) Certidão Negativa da Dívida Ativa da União e Certidão de Quitação de Tributos e Contribuições Federais (administrado pela Secretaria da Receita Federal);
- c) Certidão de regularidade relativa ao Fundo de Garantia por Tempo de Serviços (FGTS) (emitida pela Caixa Econômica Federal);
- d) Prova de regularidade para com a Fazenda Estadual através de Certidão (CND) expedida pela Secretaria de Estado de Fazenda do domicílio ou sede do licitante;
- e) Certidão Negativa de Débitos Municipais do domicílio ou sede do licitante;
- f) Certidão Negativa de Débitos Trabalhistas – CNDT (emitida pelo Tribunal Superior do Trabalho).

Quanto à Qualificação econômico-financeira, apresentar documentação relativa a:

a) Certidão de Falência, Concordata e Recuperação Judicial, expedida pelo Distribuidor da sede da pessoa jurídica da licitante, emitida com antecedência máxima de 60 (sessenta) dias da data fixada para entrega dos documentos ou com prazo de validade expresso.

a.1) A licitante que possua sede da empresa no estado de Santa Catarina, poderá emitir a Certidão de Falência e Concordata através do endereço eletrônico: <https://esaj.tjsc.jus.br/sco/abrirCadastro.do>, sendo que esta certidão somente é válida desde que apresentada juntamente a respectiva certidão de registros cadastrados no sistema eproc, disponível através do endereço <https://certeproc1g.tjsc.jus.br>.

Qualificação – Técnica:

a) Declaração da licitante de que concorda com os termos do presente edital e de que inexistem fatos impeditivos de sua habilitação ou punições que a impeçam de participar de licitações promovidas por órgãos ou entidades públicas.

CAPITULO IV – DA PROPOSTA TÉCNICA

10. A proposta deverá ser apresentada em envelope fechado, até o horário e data definidos no preâmbulo do edital, contendo em sua parte externa, os seguintes dizeres:

Envelope nº 1 – Proposta
Setor de Licitação do Município de Catanduvas – SC
Processo Licitatório nº 0129/2019 – Concorrência nº 002/2019
Nome da empresa:
Telefone para contato:
Email:

§ 1º O envelope deverá conter a proposta ou as propostas propriamente ditas, datilografada(a) ou impressa(s) por processo eletrônico, redigida em português, de forma clara e detalhada, sem emendas ou rasuras, devidamente datada, assinada ao seu final e rubricada nas demais folhas pelo representante legal da licitante ou pelo procurador, conforme modelo do Anexo VIII, que deverá conter:

I – indicação do número do item (terreno) para o qual se oferece proposta;

II – o número de empregos que pretende criar a partir do quarto mês de funcionamento da empresa, tendo por base o número mínimo de 01 (um) empregado;

III – o valor do faturamento bruto mensal mínimo do futuro empreendimento a partir do quarto mês de funcionamento;

IV – a natureza do empreendimento, que pode ser industrial, comercial ou de prestação de serviços, e a descrição das atividades a serem desenvolvidas no imóvel;

V – Local, data, assinatura e identificação do licitante ou seu representante legal.

§ 2º O prazo de validade da proposta deve ser igual ou superior a sessenta (60) dias.

§ 3º As propostas, depois de entregues, serão irrevogáveis e irrenunciáveis pelo licitante.

§ 4º As propostas devem ser somente para a instalação de empreendimentos cujas atividades sejam passíveis de funcionamento no local, de acordo com o estipulado para a Zona de Interesse Industrial – ZII, nos termos da Lei Complementar nº 125/2016.

§ 5º As propostas apresentadas em desacordo com o disposto neste capítulo ou que contrariarem as demais disposições deste Edital serão desclassificadas.

CAPÍTULO V – DOS CRITÉRIOS DE JULGAMENTO

11. O julgamento se fará entre a(s) proposta(s) qualificada(s) e a adjudicação se fará à proponente cuja proposta esteja de acordo com as especificações contidas no presente EDITAL, e que apresente: **MELHOR PROPOSTA TÉCNICA.**

12. Para julgamento das propostas, serão atribuídos pontos conforme os seguintes critérios:

I. - número de empregos diretos a serem gerados: (art. 3º, §1º, IV da Lei nº 2.359/2012):

- a – 1 emprego direto = 2,0 pontos
- b – de 2 a 3 empregos diretos = 5,0 pontos;
- c - de 4 a 8 empregos diretos = 7,5 pontos;
- d - de 9 a 13 empregos diretos = 10,0 pontos;
- e - de 14 a 18 empregos diretos = 12,5 pontos;
- f - de 19 a 23 empregos diretos = 15,0 pontos;
- g - de 24 a 28 empregos diretos = 17,5 pontos;
- h - de 29 a 33 empregos diretos = 20,0 pontos;
- i - de 34 a 38 empregos diretos = 22,5 pontos;
- j - de 39 a 43 empregos diretos = 25,0 pontos;
- k - de 44 a 48 empregos diretos = 27,5 pontos;
- l - de 49 a 53 empregos diretos = 30,0 pontos;
- m - de 54 a 58 empregos diretos = 32,5 pontos;
- n - 59 empregos diretos ou mais = 35,0 pontos;

II - Faturamento bruto mensal: (art. 3º, §1º, VII da Lei nº 2.359/2012):

- a - até R\$ 25.000,00 de faturamento bruto mensal = 2,5 pontos;
- b – de R\$ 25.000,01 a R\$ 50.000,00 de faturamento bruto mensal = 5,0 pontos;
- c - de R\$ 50.000,01 a R\$ 100.000,00 de faturamento bruto mensal = 10,0 pontos;
- d - de R\$ 100.000,01 a R\$ 150.000,00 de faturamento bruto mensal = 15,0 pontos;
- e - de R\$ 150.000,01 a R\$ 200.000,00 de faturamento bruto mensal = 20,0 pontos;
- f - de R\$ 200.000,01 a R\$ 250.000,00 de faturamento bruto mensal = 25,0 pontos.
- g - de R\$ 250.000,01 a R\$ 300.000,00 de faturamento bruto mensal = 30,0 pontos.
- h - de R\$ 300.000,01 a R\$ 350.000,00 de faturamento bruto mensal = 35,0 pontos.
- i - de R\$ 350.000,01 a R\$ 400.000,00 de faturamento bruto mensal = 40,0 pontos.
- j – acima de R\$ 400.000,00 de faturamento bruto mensal = 50,0 pontos.

III - A classificação das propostas será efetuada pela ordem decrescente dos totais de pontos obtidos pelos proponentes, considerando-se vencedora a proposta com o maior número de pontos obtidos.

§ 1º Para a atribuição da pontuação estabelecida nos incisos I e II, a proposta técnica deverá indicar de forma clara e objetiva o número de empregos a serem criados e o faturamento bruto mensal, que serão fiscalizados pelo Município a partir do quarto mês de funcionamento. Não será pontuado o item da proposta que não esteja redigido de forma clara suficiente para se compreender o seu teor.

§ 2º Havendo empate entre duas ou mais propostas, o desempate se fará, em um primeiro momento, em favor do licitante que apresentar maior pontuação no inciso I do item 12 e, persistindo o empate, em um segundo momento, por sorteio, em ato público, para o qual todos os licitantes serão convocados, conforme prevê o parágrafo 2º do art. 45 da Lei 8.666/93.

§ 3º Nos termos do parágrafo segundo do artigo 3º da Lei Municipal nº 2.359/2012, para os licitantes que se enquadrarem como microempresa, empresa de pequeno porte e microempresário individual, nas propostas em relação a terrenos com área de até 1.200,00m², lhes será atribuído 0,25 (zero vírgula vinte e cinco) ponto extra para cada 2 (dois) pontos de sua proposta.

13. O Poder Executivo se reserva no direito de revogar ou anular a licitação, sem que caiba aos licitantes o direito de reclamação ou indenização.

CAPÍTULO VI – DAS OBRIGAÇÕES DA EMPRESA VENCEDORA

14. A empresa vencedora compromete-se a assumir o bem imóvel sob sua exclusiva responsabilidade, possuindo a obrigação de:

- a) obter todas as licenças obrigatórias para a instalação e funcionamento das atividades que pretende desenvolver no imóvel, mormente as licenças ambientais e municipais;
- b) prever e executar a construção de instalações e/ou equipamentos especiais de proteção ao meio ambiente que se fizerem necessárias, de acordo com a natureza dos equipamentos utilizados no processo de industrialização das matérias-primas ou dos produtos e seus resíduos, de acordo com as disposições legais dos órgãos de fiscalização ambiental do Município, Estado e da União Federal;
- c) recuperar totalmente as áreas que forem eventualmente degradadas em decorrência dos processos industriais utilizados;
- d) executar às suas expensas as obras de implantação do empreendimento, inclusive as obras de terraplenagem, que não serão executadas pelo Município;
- e) iniciar as suas atividades no prazo máximo de 01 (um) ano da assinatura do Contrato ou da entrega do imóvel, podendo ser prorrogado por mais 03 (três) meses);
- f) utilizar o imóvel de acordo com o projeto apresentado e aprovado;
- g) apresentar relatório e comprovação do número de empregos mantidos e do faturamento bruto mensal, anualmente, até 30 de abril do ano subsequente;
- h) sujeitar suas atividades à fiscalização do Município de Catanduvas;

- i) responsabilizar-se pela apuração e recolhimento dos encargos trabalhistas, previdenciários e fiscais, bem como pelo seguro para garantia de pessoas e equipamentos sob sua responsabilidade;
- j) cumprir com as determinações estabelecidas pelo Ministério do Trabalho, relativas à segurança e medicina do trabalho;
- k) observar a proibição de trabalho noturno, perigoso ou insalubre, aos menores de dezoito anos e de qualquer trabalho a menores de dezesseis anos, salvo na condição de aprendiz, a partir de quatorze anos;
- l) realizar a seleção, treinamento, habilitação da mão de obra necessária e responsabilizar-se pela contratação e registro profissional do pessoal necessário, bem como pelo cumprimento das formalidades exigidas pelas leis trabalhistas, sociais e previdenciárias;
- m) responsabilizar-se pelos danos e prejuízos que a qualquer título causar ao Município de Catanduvas, ao meio ambiente e/ou a terceiros em decorrência da execução de suas atividades, respondendo por si e por seus sucessores;
- n) pagar mensalmente as taxas de consumo de água, energia elétrica e telefonia;
- o) manter os imóveis e benfeitorias em condições adequadas de limpeza e conservação;
- p) manter, durante todo o período contratual, em compatibilidade com as obrigações assumidas, todas as condições de habilitação e qualificação estabelecidas neste Edital;
- q) efetuar o pagamento do IPTU, da Contribuição de Melhoria e demais tributos municipais;
- r) ao final do prazo da concessão do direito real de uso do terreno ou no momento que exercer o direito de compra do mesmo, realizar o pagamento do seu preço atualizado (IGP-M da FGV), na forma prevista na Lei Municipal nº 2.359/2012 e no contrato administrativo cuja minuta consta do Anexo I deste Edital.

CAPÍTULO VII - DAS OBRIGAÇÕES DO MUNICÍPIO

15. Compete ao Município:

- a) Fiscalizar permanentemente o cumprimento dos encargos e do cumprimento da proposta técnica apresentada; e
- b) Cumprir e fazer cumprir as disposições regulamentares relativas às atividades empresariais e as cláusulas contratuais estabelecidas através deste instrumento.

CAPÍTULO VIII – DA REVERSÃO DO IMÓVEL

16. Reverterá de pleno direito ao Poder Público Municipal, livre de quaisquer ônus, direito de retenção ou indenização, o bem concedido e as benfeitorias acrescidas pelo beneficiário quando:

- I – a empresa vencedora não iniciar as atividades no prazo do art. 4º, I, da Lei Municipal nº 2.359/2012;
- II – não cumprir a proposta técnica apresentada durante o prazo previsto no art. 4º, II, da Lei Municipal nº 2.359/2012;

III – Encerrado o prazo da cessão de uso, não exercer o direito de compra do imóvel ou, caso o exerça, não efetue o pagamento no prazo estipulado pela Administração Municipal;

IV - Descumprir os demais encargos ou obrigações previstas na Lei Municipal nº 2.359/2012 e neste Edital.

CAPÍTULO IX - DAS DISPOSIÇÕES FINAIS

17. Das decisões da Comissão Permanente de Licitações caberá recurso administrativo, nos termos do art. 109 da Lei nº 8.666, de 21 de junho de 1993.

18. O recurso administrativo interposto pela parte legitimamente interessada será dirigido ao Prefeito Municipal, por intermédio da Comissão Permanente de Licitações, a qual poderá reconsiderar sua decisão, no prazo de 5 (cinco) dias úteis, ou, nesse mesmo prazo, fazê-lo subir, devidamente informado, devendo, neste caso, a decisão ser proferida dentro do prazo de 5 (cinco) dias úteis, contado do recebimento do recurso, sob pena de responsabilidade.

19. No cumprimento dos quesitos aqui mencionados, fica tacitamente compreendida a aceitação das normas do presente Edital.

20. Onde este Edital for omissivo, prevalecerão os termos da Lei nº 8.666/93 e da Lei Municipal nº 2.359/12 e suas respectivas alterações posteriores.

21. O resultado desta **CONCORRÊNCIA** será afixado no mural da Prefeitura Municipal de Catanduvas/SC e publicado no site do Município e no Diário Oficial dos Municípios – DOM.

22. Os proponentes poderão obter outros elementos de caráter legal ou interpretações deste EDITAL junto ao Setor de Compras e Licitações da Prefeitura Municipal de Catanduvas/SC, no endereço retro mencionado e pelo telefone (49) 3525-6529.

23. Esta concorrência é realizada nos termos do art. 15 da Lei Orgânica Municipal e contempla as normas da Lei nº 8.666/93 e suas alterações.

Fazem parte deste Edital:

- a) Anexo I – Minuta de Contrato;
- b) Anexo II – Relação dos Terrenos
- c) Anexo III - Memorial Descritivo;
- d) Anexo IV – Matrículas;
- e) Anexo V – Mapa do Distrito Industrial II
- f) Anexo VI – Modelo de Termo de Credenciamento;
- g) Anexo VII – Modelo de Declaração de Atendimento à Legislação Trabalhista de Proteção à Criança e ao Adolescente;
- h) Anexo VIII – Modelo de proposta

Catanduvas (SC), 12 de setembro de 2019.

**Dorival Ribeiro dos Santos
Prefeito Municipal**

**Valmir De Rós
Assessor Jurídico
OAB/SC nº 26.310**

**PROCESSO LICITATÓRIO Nº 0129/2019
EDITAL DE CONCORRÊNCIA PÚBLICA Nº 002/2019**

ANEXO I

MINUTA - TERMO DE CONTRATO PMC ADMINISTRATIVO Nº/2019

TERMO DE CONTRATO ADMINISTRATIVO DE CONCESSÃO DE DIREITO REAL DE USO DE TERRENO COM OPÇÃO DE COMPRA, QUE FAZEM ENTRE SI O MUNICÍPIO DE CATANDUVAS, SC E A VENCEDORA DO PROCESSO LICITATÓRIO Nº 0129/2019 - CONCORRÊNCIA PÚBLICA Nº 002/2019.

OUTORGANTE CONCEDENTE: O MUNICÍPIO DE CATANDUVAS, Estado de Santa Catarina, pessoa jurídica de direito público interno, inscrito no CNPJ sob o nº 82.939.422/0001-91, sito a Rua Felipe Schmidt, 1435, Centro, 89670-000, Catanduvras, SC neste ato representado pelo Prefeito Municipal, Sr. Dorival Ribeiro dos Santos.

OUTORGADO CONCESSIONÁRIA:, pessoa jurídica de direito, inscrita no CNPJ sob n.º, com sede a Rua,, Centro da cidade de - .., neste ato representada pelo seu, Sr., CPF n.º

CLÁUSULA PRIMEIRA - Do Objeto

1.1. O objeto do presente contrato é a concessão de direito real de uso com opção de compra sobre o bem imóvel abaixo descrito, de propriedade do Município de Catanduvras, nos termos da Lei Municipal nº 2.359/2012, alterada pelas Leis nº 2.646/2018 e 2.649/2018, com a finalidade de instalação de empreendimento empresarial.

1.2. O imóvel objeto do presente contrato é constituído pelo Lote nº ..., da Quadra nº..., registrado no Registro de Imóveis de Catanduvas sob a matrícula nº..., com área de ...m² e pelo Lote nº ..., da Quadra nº..., registrado no Registro de Imóveis de Catanduvas sob a matrícula nº..., com área de ...m² , perfazendo uma área total de ...m² (...metros quadrados), avaliados em2019, por R\$(....reais).

CLÁUSULA SEGUNDA – Das Obrigações do Município

2.1. Sem prejuízo das demais disposições previstas no Edital, incumbe ao Município:

- (a) realizar e cumprir o incentivo econômico disposto no Edital;
- (b) fiscalizar permanentemente o cumprimento dos encargos e do cumprimento da proposta técnica apresentada pela concessionária;
- (c) uma vez cumpridos os encargos e pago o preço, ambos previstos no presente contrato, outorgar a escritura pública de compra e venda do imóvel concedido;
- (d) cumprir as obrigações previstas na Lei Municipal nº 2.359/2012, alterada pelas Leis nº 2.646/2018 e 2.649/2018, no Edital e no presente instrumento de contrato.

CLÁUSULA TERCEIRA - Das Obrigações da concessionária

3.1. A concessionária assume o bem imóvel descrito na cláusula primeira sob a sua exclusiva responsabilidade, obrigando-se a:

- (a) obter todas as licenças obrigatórias para a instalação e funcionamento das atividades que pretende desenvolver no imóvel, mormente as licenças ambientais e municipais;
- (b) prever e executar a construção de instalações e/ou equipamentos especiais de proteção ao meio ambiente que se fizerem necessárias, de acordo com a natureza dos equipamentos utilizados no processo de industrialização das matérias-primas ou dos produtos e seus resíduos, de acordo com as disposições legais dos órgãos de fiscalização ambiental competentes;
- (c) recuperar totalmente as áreas que forem eventualmente degradadas em decorrência dos processos industriais utilizados;
- (d) executar às suas expensas as obras de implantação do empreendimento, inclusive as obras de terraplenagem, que não serão executadas pelo Município;
- (e) utilizar o imóvel de acordo com o projeto apresentado e aprovado;
- (f) sujeitar as suas atividades à fiscalização do Município de Catanduvas;
- (g) observar a proibição de trabalho noturno, perigoso ou insalubre, aos menores de dezoito anos e de qualquer trabalho a menores de dezesseis anos, salvo na condição de aprendiz, a partir de quatorze anos;

- (h) realizar a seleção, treinamento, habilitação da mão de obra necessária e responsabilizar-se pela contratação e registro profissional do pessoal necessário, bem como pelo cumprimento das formalidades exigidas pelas leis trabalhistas, sociais e previdenciárias;
- (i) responsabilizar-se pelos danos e prejuízos que a qualquer título causar ao Município de Catanduvas, ao meio ambiente e/ou a terceiros em decorrência da execução de suas atividades, respondendo por si e por seus sucessores;
- (j) pagar mensalmente as taxas de consumo de água, energia elétrica e telefonia;
- (k) manter os imóveis e benfeitorias em condições adequadas de limpeza e conservação.

CLÁUSULA QUARTA – Das condições da concessão do direito real de uso

4.1. A concessionária, sob pena de reversão do imóvel ao Município, deverá cumprir os encargos previstos na Lei Municipal nº 2.359/12, alterada pela Lei Municipal nº 2.646/2018, tais como:

- (a) iniciar as suas atividades no prazo máximo de 01 (um) ano da assinatura do presente contrato, ou da entrega do imóvel pelo Município, caso este seja entregue após a assinatura do presente contrato, prazo este que poderá ser prorrogado, mediante justificativa aceita pelo Município, por mais 03 (três) meses;
- (b) manter-se em funcionamento pelo prazo mínimo de 6 (seis) anos após o efetivo início de suas atividades produtivas, período em que não poderá efetuar qualquer ato de cessão gratuita ou onerosa do imóvel concedido, a quem quer que seja, sem a expressa autorização do Poder Público Municipal;
- (c) no prazo de 6 (seis) anos após o efetivo início de suas atividades produtivas, não poderá doar, penhorar, hipotecar ou dar em pagamento o imóvel concedido;
- (d) a partir do quarto mês do início das atividades produtivas e até se completarem 6 (seis) anos do início das mesmas, a concessionária deverá manter o número mínimo de empregados e o faturamento bruto mínimo mensal, previstos na proposta técnica apresentada no certame;
- (e) não executar no imóvel concedido quaisquer edificações com fins residenciais ou com finalidades que não guardem conveniência com o empreendimento;
- (f) cumprir todas as exigências dos poderes públicos Municipal, Estadual e Federal, mantendo regular o alvará de funcionamento;
- (g) efetuar o pagamento do IPTU e da Contribuição de Melhoria que incidirem sobre o imóvel concedido e demais tributos municipais.

4.2. A concessionária deverá apresentar, quando solicitado pelo Município ou, anualmente, até 30 de abril, relatório e documentos comprobatórios do número de empregos mantidos e do faturamento bruto mensal do ano anterior.

4.3. O atraso injustificado superior a 30 (trinta) dias, contados do prazo previsto no item anterior ou da data da solicitação do Município, na apresentação dos documentos comprobatórios do número de empregos mantidos e do faturamento bruto mensal, dará ensejo à instauração de processo administrativo para rescisão do presente contrato administrativo e reversão do imóvel ao Município.

CLÁUSULA QUINTA – Do exercício da opção de compra

5.1. A concessionária poderá, a qualquer tempo, exercer o direito de compra do terreno concedido, mediante assinatura de contrato de promessa de compra e venda e pagamento do preço devidamente atualizado pelo IGP-M da FGV, na forma prevista no parágrafo 5º do art. 4º da Lei Municipal nº 2.359/2012.

5.2. Exercida a opção de compra, o preço devido poderá ser pago em uma ou mais parcelas número igual ou inferior aos meses restantes para o encerramento do prazo de 6 (seis) anos, previsto no art. 4º, II, da Lei Municipal nº 2.359/2012.

5.3. A escritura pública de compra e venda do imóvel será outorgada somente após cumprido o prazo de 6 (seis) anos, previsto no art. 4º, II, da Lei Municipal nº 2.359/2012, e os demais encargos previstos na referida Lei, no instrumento convocatório da licitação e no presente contrato, devendo nela constar cláusula da obrigatoriedade permanente de destinação do imóvel para fins industriais, comerciais ou de prestação de serviços, sendo que as despesas de escrituração serão de exclusiva responsabilidade da empresa concessionária.

CLÁUSULA SEXTA – Da rescisão contratual e da reversão dos bens

6.1. Reverterá ao Município, livre de quaisquer ônus, o bem imóvel concedido e as benfeitorias edificadas sobre o mesmo, se:

- (a) descumpridos os encargos e prazos previstos na Lei Municipal nº 2.359/2012 e as obrigações previstas no Edital e no presente instrumento contratual, especialmente na cláusula quarta;
- (b) forem paralisadas, sem motivo justo ou de força maior, as atividades da concessionária por período superior a 1 (um) mês;
- (c) ocorrer a falência ou for declarada a recuperação judicial da beneficiada;
- (d) ao final do prazo da concessão do direito real de uso a concessionária não exercer o direito de compra;
- (e) exercer o direito de compra a qualquer tempo, mas até o fim do prazo da concessão do direito real de uso não pagar o preço atualizado do imóvel, nos termos da Lei Municipal nº 2.359/2012 e do presente contrato.

6.2. A rescisão contratual e a reversão do imóvel concedido estão condicionadas à instauração de processo administrativo em que será assegurado à concessionária o contraditório e a ampla defesa,

exceto na hipótese da letra “d” do item 6.1. supra, quando o imóvel reverterá ao Município de pleno direito em função do término do contrato.

6.3. O Município e a concessionária poderão a qualquer tempo rescindir o presente contrato por mútuo acordo.

6.4. No caso de reversão do terreno ao Município, a concessionária não terá direito a qualquer indenização por obras, construções ou despesas realizadas no imóvel.

CLÁUSULA SÉTIMA – Das penalidades

7.1. Sem prejuízo das demais sanções previstas neste contrato, o descumprimento total ou parcial das obrigações assumidas acarretará à concessionária as seguintes penalidades, conforme a gravidade da infração:

(a) advertência por escrito;

(b) multa, em valor de 0,5% (zero vírgula cinco por cento) a 5% (cinco por cento) do valor do imóvel concedido, a ser definido de acordo com a gravidade da infração em que a concessionária incorrer, devidamente apurada em processo administrativo;

(c) suspensão, pelo período de 2 (dois) anos, do direito de licitar ou contratar com a Administração;

(d) declaração de inidoneidade, nos termos do art. 87, inc. IV da Lei Federal nº 8.666/93 e suas alterações.

7.2. A multa prevista nesta cláusula não tem caráter compensatório e, conseqüentemente, o pagamento dela não exime a concessionária da reparação dos eventuais danos, perdas ou prejuízos que seu ato punível venha acarretar ao Município ou a terceiros.

CLÁUSULA OITAVA – Do prazo do contrato

8.1. O presente contrato passa a vigorar a partir da sua assinatura ou da entrega da posse do terreno, caso este não possa ser entregue nesta data, e terá o prazo de vigência máximo de 6 (seis) anos, contado da data do efetivo início das atividades da concessionária no terreno concedido.

8.2. Ao fim do prazo de 6 (seis) anos, contados da data do efetivo início das atividades da concessionária no terreno concedido, caso esta não exerça o direito de compra, o imóvel reverterá ao Município nos moldes da cláusula sexta.

8.3. O término da vigência do presente contrato não exime as partes do cumprimento das obrigações previstas no presente instrumento.

CLÁUSULA OITAVA – Das disposições gerais

9.1. Os casos omissos no presente Termo Contratual serão resolvidos em estrita obediência às diretrizes da Lei Federal nº 8.666/93 (Lei de Licitações e Contratos Administrativos), e suas posteriores alterações e da Lei Municipal nº 2.359/2012 e suas alterações.

9.2. Integram o presente contrato o **Edital de Concorrência nº 002/2019** e seus anexos.

CLÁUSULA DÉCIMA – Do foro

10.1. As partes contratantes elegem o foro da Comarca de Catanduvas, com renúncia expressa de qualquer outro, por mais privilegiado que seja, para dirimir dúvidas porventura emergentes da presente contratação.

10.2. E, por estarem justos e contratados, lavram, datam e assinam, juntamente com as testemunhas abaixo, em 3 (três) vias de igual teor e forma, obrigando-se por si e por seus sucessores a cumpri-lo em todos os seus termos.

Catanduvas, SC, de de 2019.

CONCESSIONÁRIA

DORIVAL RIBEIRO DOS SANTOS
Prefeito Municipal
CONTRATANTE

Testemunhas:

01.

Nome:

CPF:

02.

Nome:

CPF:

PROCESSO LICITATÓRIO Nº 0129/2019
EDITAL DE CONCORRÊNCIA PÚBLICA Nº 002/2019

ANEXO II

RELAÇÃO DOS TERRENOS

| Item nº | Nº do lote e Quadra no Distrito Industrial II | Nº Matrícula no Registro de Imóveis de Catanduvas | Área do lote em metros quadrados | Valor do lote em R\$ | Valor total do item em R\$ |
|---------|---|---|----------------------------------|----------------------|----------------------------|
| 01 | L 001, Q 007 | 6.523 | 2.866,00m ² | R\$ 126.104,00 | R\$ 440.935,88 |
| | L 002, Q 007 | 6.524 | 2.462,40m ² | R\$ 108.345,60 | |
| | L 003, Q 007 | 6.525 | 4.692,87m ² | R\$ 206.486,28 | |
| 02 | L 001, Q 006 | 6.518 | 5.778,42m ² | R\$ 254.250,48 | R\$ 400.605,04 |
| | L 002, Q 006 | 6.519 | 1.714,43m ² | R\$ 75.434,92 | |
| | L 003, Q 006 | 6.520 | 1.611,81m ² | R\$ 70.919,64 | |
| 03 | L 003, Q 002 | 6.501 | 2.352,00m ² | R\$ 103.488,00 | R\$167.902,68 |
| | L 004, Q 002 | 6.502 | 1.463,97m ² | R\$ 64.414,68 | |
| 04 | L 004, Q 001 | 6.497 | 3.003,70m ² | R\$ 132.162,80 | R\$ 132.162,80 |
| 05 | L 001, Q 004 | 6.505 | 2.819,80m ² | R\$ 124.071,20 | R\$ 124.071,20 |
| 06 | L 007, Q 005 | 6.516 | 2.819,80m ² | R\$ 124.071,20 | R\$ 124.071,20 |

| | | | | | |
|----|--------------|-------|------------------------|----------------|----------------|
| 07 | L 002, Q 002 | 6.500 | 2.352,00m ² | R\$ 103.488,00 | R\$ 103.488,00 |
| 08 | L 001, Q 005 | 6.510 | 2.316,12m ² | R\$ 101.909,28 | R\$ 101.909,28 |
| 09 | L 004, Q 006 | 6.521 | 2.225,36m ² | R\$ 97.915,84 | R\$ 97.915,84 |
| 10 | L 005, Q 004 | 6.509 | 1.104,00m ² | R\$ 48.576,00 | R\$ 48.576,00 |
| 11 | L 003, Q 005 | 6.512 | 1.104,00m ² | R\$ 48.576,00 | R\$ 48.576,00 |
| 12 | L 004, Q 005 | 6.513 | 1.104,00m ² | R\$ 48.576,00 | R\$ 48.576,00 |
| 13 | L 005, Q 005 | 6.514 | 1.104,00m ² | R\$ 48.576,00 | R\$ 48.576,00 |
| 14 | L 006, Q 005 | 6.515 | 1.104,00m ² | R\$ 48.576,00 | R\$ 48.576,00 |

OBS: Os valores informados são atuais, mediante avaliação realizada em 03/06/2019, e serão atualizados IGP-M até a data do pagamento.

PROCESSO LICITATÓRIO Nº 0129/2019
EDITAL DE CONCORRÊNCIA PÚBLICA Nº 002/2019

ANEXO III
MEMORIAL DESCRITIVO

MEMORIAL DESCRITIVO

Assunto: Loteamento Distrito Industrial II
Denominação: Loteamento Distrito Industrial II
Proprietário: Município de Catanduvas - SC
Local: Estrada Municipal Catanduvas/Joaçaba - SC
Área: 100.000,00 m²
Matrícula: 4.068

QUADRA 001

Lote 01 - Com frente para a Rua Projetada "A"

Área: 2.182,02 m²

Inicia-se se no marco denominado '19', desde, segue por rua, dividindo-o com a Rua Projetada "A"; Daí segue por rua confrontando com Rua Projetada "A" com o azimute de 118°13'59" e a distância de 46.09 m até o marco '20' (E=435382.668 m e N=7003198.196 m); Daí segue por linha seca confrontando com lote 02 quadra 001 Município de Catanduvas - SC com o azimute de 208°13'59" e a distância de 49.00 m até o marco '14' (E=435359.490 m e N=7003155.028 m); Daí segue por linha seca confrontando com lote 05 área verde 01 quadra 001 Município de Catanduvas - SC com o azimute de 298°13'49" e a distância de 42.98 m até o marco '15' (E=435321.620 m e N=7003175.359 m); Daí segue por linha seca confrontando com lote 05 área verde 01 quadra 001 Município de Catanduvas - SC com o azimute

de 24°36'29" e a distância de 49.10 m até o marco '19' (E=435342.064 m e N=7003219.997 m); início de descrição, fechando assim o perímetro do polígono acima descrito com uma área superficial de **2.182,02 m²**. **Inclinação de 11,85%**.

-Cálculo Analítico de Área, Azimutes, lados e Coordenadas Geográficas-

| Estação | Vante | Coord. Norte | Coord. Este | Azimute | Distância | Fator Escala | Latitude | Longitude |
|--------------------|-------|--------------|-------------|------------|--------------------|--------------|-------------------|-------------------|
| 19 | 20 | 7003219.997 | 435342.064 | 118°13'59" | 46.09 | 0.99965133 | 27°05'30.44839" S | 51°39'07.96922" W |
| 20 | 14 | 7003198.196 | 435382.668 | 208°13'59" | 49.00 | 0.99965127 | 27°05'31.16377" S | 51°39'06.49891" W |
| 14 | 15 | 7003155.028 | 435359.490 | 298°13'49" | 42.98 | 0.99965131 | 27°05'32.56284" S | 51°39'07.34868" W |
| 15 | 19 | 7003175.359 | 435321.620 | 24°36'29" | 49.10 | 0.99965137 | 27°05'31.89569" S | 51°39'08.71998" W |
| Área Total: | | | | | 2.182,02 m² | | | |

Lote 02 - Com frente para a Rua Projetada "A"

Área: 2.352,00 m²

Inicia-se se no marco denominado '20', desde, segue por rua, dividindo-o com a RUA PROJETADA "A"; Daí segue por rua confrontando com RUA PROJETADA "A" com o azimute de 118°13'59" e a distância de 48.00 m até o marco '21' (E=435424.958 m e N=7003175.489 m); Daí segue por linha seca confrontando com LOTE Nº.03 - QUADRA 001 (MUNICÍPIO DE CATANDUVAS-SC) com o azimute de 208°13'58" e a distância de 49.00 m até o marco '13' (E=435401.781 m e N=7003132.323 m); Daí segue por linha seca confrontando com ÁREA VERDE 01 - QUADRA 001 (MUNICÍPIO DE CATANDUVAS-SC) com o azimute de 298°13'49" e a distância de 48.00 m até o marco '14' (E=435359.490 m e N=7003155.028 m); Daí segue por linha seca confrontando com LOTE Nº.01 - QUADRA 001 (MUNICÍPIO DE CATANDUVAS-SC) com o azimute de 28°13'58" e a distância de 49.00 m até o marco '20' (E=435382.668 m e N=7003198.196 m); início de descrição, fechando assim o perímetro do polígono acima descrito com uma área superficial de **2.352,00 m²**. **Inclinação de 13,12%**.

Cálculo Analítico de Área, Azimutes, lados e Coordenadas Geográficas

| Estação | Vante | Coord. Norte | Coord. Este | Azimute | Distância | Fator Escala | Latitude | Longitude |
|--------------------|-------|--------------|-------------|------------|-------------------|--------------|-------------------|-------------------|
| 20 | 21 | 7003198.196 | 435382.668 | 118°13'59" | 48.00 | 0.99965127 | 27°05'31.16377" S | 51°39'06.49891" W |
| 21 | 13 | 7003175.489 | 435424.958 | 208°13'58" | 49.00 | 0.99965120 | 27°05'31.90887" S | 51°39'04.96755" W |
| 13 | 14 | 7003132.323 | 435401.781 | 298°13'49" | 48.00 | 0.99965124 | 27°05'33.30788" S | 51°39'05.81728" W |
| 14 | 20 | 7003155.028 | 435359.490 | 28°13'58" | 49.00 | 0.99965131 | 27°05'32.56284" S | 51°39'07.34868" W |
| Área Total: | | | | | 2.352,00m² | | | |

Lote 03 - Com frente para a Rua Projetada "A"

Área: 2.352,00 m²

Inicia-se se no marco denominado '21', desde, segue por rua, dividindo-o com a RUA PROJETADA "A"; Daí segue por rua confrontando com RUA PROJETADA "A" com o azimute de 118°13'58" e a distância de 48.00 m até o marco '22' (E=435467.246 m e N=7003152.783 m); Daí segue por linha seca confrontando com LOTE Nº.04 - QUADRA - 001 (MUNICÍPIO DE CATANDUVAS - SC) com o azimute de 208°13'58" e a distância de 49.00 m até o marco '12' (E=435444.070 m e N=7003109.619 m); Daí segue por linha seca confrontando com ÁREA VERDE 01 - QUADRA - 001 (MUNICÍPIO DE CATANDUVAS - SC) com o azimute de 298°13'49" e a distância de 48.00 m até o marco '13' (E=435401.781 m e N=7003132.323 m); Daí segue por linha seca confrontando com LOTE Nº.02 - QUADRA - 001 (MUNICÍPIO DE CATANDUVAS - SC) com o azimute de 28°13'58" e a distância de 49.00 m até o marco '21' (E=435424.958 m e N=7003175.489 m); início de descrição, fechando assim o perímetro do polígono acima descrito com uma área superficial de **2.352,00 m²**. **Inclinação de 11,76%**.

Cálculo Analítico de Área, Azimutes, lados e Coordenadas Geográficas

| Estação | Vante | Coord. Norte | Coord. Este | Azimute | Distância | Fator Escala | Latitude | Longitude |
|--------------------|-------|--------------|-------------|------------|--------------------|--------------|-------------------|-------------------|
| 21 | 22 | 7003175.489 | 435424.958 | 118°13'58" | 48.00 | 0.99965120 | 27°05'31.90887" S | 51°39'04.96755" W |
| 22 | 12 | 7003152.783 | 435467.246 | 208°13'58" | 49.00 | 0.99965113 | 27°05'32.65394" S | 51°39'03.43626" W |
| 12 | 13 | 7003109.619 | 435444.070 | 298°13'49" | 48.00 | 0.99965117 | 27°05'34.05288" S | 51°39'04.28594" W |
| 13 | 21 | 7003132.323 | 435401.781 | 28°13'58" | 49.00 | 0.99965124 | 27°05'33.30788" S | 51°39'05.81728" W |
| Área Total: | | | | | 2.352,00 m² | | | |

Lote 04 - Com frente para a Rua Projetada "A" esquina com a Rua Projetada "C"

Área: 3.003,70 m²

Inicia-se se no marco denominado '22', desde, segue por rua, dividindo-o com a RUA PROJETADA "A"; Daí segue por rua confrontando com RUA PROJETADA "A" com o azimute de 118°13'59" e a distância de 61.30 m até o marco '23' (E=435521.254 m e N=7003123.784 m); Daí segue por rua confrontando com RUA PROJETADA "C" com o azimute de 208°13'50" e a distância de 49.00 m até o marco '11' (E=435498.081 m e N=7003080.622 m); Daí segue por linha seca confrontando com ÁREA VERDE 01 - QUADRA - 001 (MUNICÍPIO DE CATANDUVAS - SC) com o azimute de 298°13'49" e a distância de 61.30 m até o marco '12' (E=435444.070 m e N=7003109.619 m); Daí segue por linha seca confrontando com LOTE Nº.03 - QUADRA - 001 (MUNICÍPIO DE CATANDUVAS - SC) com o azimute de 28°13'58" e a distância de 49.00 m até o marco '22' (E=435467.246 m e N=7003152.783 m); início de descrição, fechando assim o perímetro do polígono acima descrito com uma área superficial de **3.003,70 m²**. **(Inclinação de 12,66%)**.

Cálculo Analítico de Área, Azimutes, lados e Coordenadas Geográficas

| Estação | Vante | Coord. Norte | Coord. Este | Azimute | Distância | Fator Escala | Latitude | Longitude |
|---------|-------|--------------|-------------|------------|-----------|--------------|-------------------|-------------------|
| 22 | 23 | 7003152.783 | 435467.246 | 118°13'59" | 61.30 | 0.99965113 | 27°05'32.65394" S | 51°39'03.43626" W |
| 23 | 11 | 7003123.784 | 435521.254 | 208°13'50" | 49.00 | 0.99965105 | 27°05'33.60549" S | 51°39'01.48057" W |

| | | | | | | | | |
|----|----|-------------|------------|------------|-------|------------|-------------------|-------------------|
| 11 | 12 | 7003080.622 | 435498.081 | 298°13'49" | 61.30 | 0.99965109 | 27°05'35.00438" S | 51°39'02.33013" W |
| 12 | 22 | 7003109.619 | 435444.070 | 28°13'58" | 49.00 | 0.99965117 | 27°05'34.05288" S | 51°39'04.28594" W |

=====
Área Total: 3.003,70 m²
=====

Lote 05 – Área Verde 01. Com frente para a Rua Projetada "A"

Área: 3.657,54 m²

Inicia-se se no marco denominado '18', desde, segue por rua, dividindo-o com a Rua Projetada "A"; Daí segue por rua confrontando com Rua Projetada "A" com o azimute de 118°13'58" e a distância de 38.32 m até o marco '19' (E=435342.064 m e N=7003219.997 m); Daí segue por linha seca confrontando com lote 01 quadra 001 Município de Catanduvas - SC com o azimute de 204°36'29" e a distância de 49.10 m até o marco '15' (E=435321.620 m e N=7003175.359 m); Daí segue por linha seca confrontando com lote 01 quadra 001 Município de Catanduvas - SC com o azimute de 118°13'49" e a distância de 42.98 m até o marco '14' (E=435359.490 m e N=7003155.028 m); Daí segue por linha seca confrontando com lote 02 quadra 001 Município de Catanduvas - SC com o azimute de 118°13'49" e a distância de 48.00 m até o marco '13' (E=435401.781 m e N=7003132.323 m); Daí segue por linha seca confrontando com lote 03 quadra 001 Município de Catanduvas - SC com o azimute de 118°13'49" e a distância de 48.00 m até o marco '12' (E=435444.070 m e N=7003109.619 m); Daí segue por linha seca confrontando com lote 04 quadra 001 Município de Catanduvas - SC com o azimute de 118°13'49" e a distância de 61.30 m até o marco '11' (E=435498.081 m e N=7003080.622 m); Daí segue por rua confrontando com Rua Projetada "C" com o azimute de 208°13'50" e a distância de 12.00 m até o marco '2' (E=435492.405 m e N=7003070.049 m); Daí segue por linha seca confrontando com imóvel matrícula 2.988 Aramis Heberle Junior e Rosana Schaffler Heberle com o azimute de 298°13'49" e a distância de 208.39 m até o marco '1' (E=435308.802 m e N=7003168.621 m); Daí segue por estrada confrontando com Estrada Municipal com o azimute de 6°18'36" e a distância de 44.38 m até o marco '17' (E=435313.680 m e N=7003212.736 m); Daí segue por estrada confrontando com Estrada Municipal com o azimute de 348°02'07" e a distância de 25.95 m até o marco '18' (E=435308.299 m e N=7003238.127 m); início de descrição, fechando assim o perímetro do polígono acima descrito com uma área superficial de **3.657,54 m²**.

Cálculo Analítico de Área, Azimutes, lados e Coordenadas Geográficas

| Estação | Vante | Coord. Norte | Coord. Este | Azimute | Distância | Fator Escala | Latitude | Longitude |
|---------|-------|--------------|-------------|------------|-----------|--------------|-------------------|-------------------|
| 18 | 19 | 7003238.127 | 435308.299 | 118°13'58" | 38.32 | 0.99965139 | 27°05'29.85347" S | 51°39'09.19187" W |
| 19 | 15 | 7003219.997 | 435342.064 | 204°36'29" | 49.10 | 0.99965133 | 27°05'30.44839" S | 51°39'07.96922" W |
| 15 | 14 | 7003175.359 | 435321.620 | 118°13'49" | 42.98 | 0.99965137 | 27°05'31.89569" S | 51°39'08.71998" W |
| 14 | 13 | 7003155.028 | 435359.490 | 118°13'49" | 48.00 | 0.99965131 | 27°05'32.56284" S | 51°39'07.34868" W |
| 13 | 12 | 7003132.323 | 435401.781 | 118°13'49" | 48.00 | 0.99965124 | 27°05'33.30788" S | 51°39'05.81728" W |
| 12 | 11 | 7003109.619 | 435444.070 | 118°13'49" | 61.30 | 0.99965117 | 27°05'34.05288" S | 51°39'04.28594" W |
| 11 | 2 | 7003080.622 | 435498.081 | 208°13'50" | 12.00 | 0.99965109 | 27°05'35.00438" S | 51°39'02.33013" W |
| 2 | 1 | 7003070.049 | 435492.405 | 298°13'49" | 208.39 | 0.99965109 | 27°05'35.34705" S | 51°39'02.53823" W |
| 1 | 17 | 7003168.621 | 435308.802 | 6°18'36" | 44.38 | 0.99965139 | 27°05'32.11252" S | 51°39'09.18670" W |
| 17 | 18 | 7003212.736 | 435313.680 | 348°02'07" | 25.95 | 0.99965138 | 27°05'30.67959" S | 51°39'09.00126" W |

=====
Área Total: 3.657,54 m²
=====

QUADRA 02

Lote 01 - Com frente para a Rua Projetada "A" esquina com Rua Projetada "C"

Área: 3.003,70 m²

Inicia-se se no marco denominado '24', desde, segue por rua, dividindo-o com a RUA PROJETA "A"; Daí segue por rua confrontando com RUA PROJETA "A" com o azimute de 118°13'58" e a distância de 61.30 m até o marco '25' (E=435587.598 m e N=7003088.161 m); Daí segue por linha seca confrontando com LOTE 02 - QUADRA 002 (MUNICÍPIO DE CATANDUVAS- SC) com o azimute de 208°13'51" e a distância de 49.00 m até o marco '9' (E=435564.427 m e N=7003045.002 m); Daí segue por linha seca confrontando com ÁREA VERDE 02 MUNICÍPIO DE CATANDUVAS - SC - QUADRA 002 com o azimute de 298°13'49" e a distância de 61.30 m até o marco '10' (E=435510.418 m e N=7003073.998 m); Daí segue por rua confrontando com RUA PROJETA "C" com o azimute de 28°13'50" e a distância de 49.00 m até o marco '24' (E=435533.591 m e N=7003117.160 m); início de descrição, fechando assim o perímetro do polígono acima descrito com uma área superficial de **3.003,70 m²**. (Inclinação 15,29%).

Cálculo Analítico de Área, Azimutes, lados e Coordenadas Geográficas

| Estação | Vante | Coord. Norte | Coord. Este | Azimute | Distância | Fator Escala | Latitude | Longitude |
|---------|-------|--------------|-------------|------------|-----------|--------------|-------------------|-------------------|
| 24 | 25 | 7003117.160 | 435533.591 | 118°13'58" | 61.30 | 0.99965103 | 27°05'33.82285" S | 51°39'01.03383" W |
| 25 | 9 | 7003088.161 | 435587.598 | 208°13'51" | 49.00 | 0.99965094 | 27°05'34.77439" S | 51°38'59.07816" W |
| 9 | 10 | 7003045.002 | 435564.427 | 298°13'49" | 61.30 | 0.99965098 | 27°05'36.17318" S | 51°38'59.92765" W |
| 10 | 24 | 7003073.998 | 435510.418 | 28°13'50" | 49.00 | 0.99965107 | 27°05'35.22173" S | 51°39'01.88339" W |

=====
Área Total: 3.003,70 m²
=====

Lote 02 - Com frente para a Rua Projetada "A"

Área: 2.352,00 m²

Inicia-se se no marco denominado '25', desde, segue por rua, dividindo-o com a RUA PROJETA "A"; Daí segue por rua confrontando com RUA PROJETA "A" com o azimute de 118°13'58" e a distância de 48.00 m até o marco '26' (E=435629.885 m e N=7003065.456 m); Daí segue por linha seca confrontando com LOTE 03 - QUADRA 002 MUNICÍPIO DE CATANDUVAS - SC com o azimute de 208°13'49" e a distância de 49.00 m até o marco '8' (E=435606.715 m e N=7003022.299 m); Daí segue por linha seca confrontando com ÁREA VERDE 02 - QUADRA 002 MUNICÍPIO DE CATANDUVAS - SC com o azimute de 298°13'49" e a distância de 48.00 m até o marco '9' (E=435564.427 m e N=7003045.002 m); Daí segue por linha seca confrontando com LOTE 01 - QUADRA 002 MUNICÍPIO DE CATANDUVAS -

SC com o azimute de 28°13'51" e a distância de 49,00 m até o marco '25' (E=435587.598 m e N=7003088.161 m); início de descrição, fechando assim o perímetro do polígono acima descrito com uma área superficial de **2.352,00 m²**. (Inclinação 16,04%).

Cálculo Analítico de Área, Azimutes, lados e Coordenadas Geográficas

| Estação | Vante | Coord. Norte | Coord. Este | Azimute | Distância | Fator Escala | Latitude | Longitude |
|--------------------|-------|--------------|-------------|------------|--------------------|--------------|-------------------|-------------------|
| 25 | 26 | 7003088.161 | 435587.598 | 118°13'58" | 48,00 | 0,99965094 | 27°05'34.77439" S | 51°38'59.07816" W |
| 26 | 8 | 7003065.456 | 435629.885 | 208°13'49" | 49,00 | 0,99965088 | 27°05'35.51941" S | 51°38'57.54688" W |
| 8 | 9 | 7003022.299 | 435606.715 | 298°13'49" | 48,00 | 0,99965091 | 27°05'36.91814" S | 51°38'58.39633" W |
| 9 | 25 | 7003045.002 | 435564.427 | 28°13'51" | 49,00 | 0,99965098 | 27°05'36.17318" S | 51°38'59.92765" W |
| Área Total: | | | | | 2.352,00 m² | | | |

Lote 03 - Com frente para a Rua Projetada "A"
Área: 2.352,00 m²

Inicia-se se no marco denominado '26', desde, segue por rua, dividindo-o com a RUA PROJETADA "A"; Daí segue por rua confrontando com RUA PROJETADA "A" com o azimute de 118°13'59" e a distância de 48,00 m até o marco '27' (E=435672.173 m e N=7003042.750 m); Daí segue por linha seca confrontando com LOTE 04 - QUADRA 002 MUNICÍPIO DE CATANDUVAS - SC com o azimute de 208°13'53" e a distância de 49,00 m até o marco '7' (E=435649.003 m e N=7002999.595 m); Daí segue por linha seca confrontando com ÁREA VERDE 02 - QUADRA 002 MUNICÍPIO DE CATANDUVAS - SC com o azimute de 298°13'49" e a distância de 48,00 m até o marco '8' (E=435606.715 m e N=7003022.299 m); Daí segue por linha seca confrontando com LOTE 02 - QUADRA 002 MUNICÍPIO DE CATANDUVAS - SC com o azimute de 28°13'49" e a distância de 49,00 m até o marco '26' (E=435629.885 m e N=7003065.456 m); início de descrição, fechando assim o perímetro do polígono acima descrito com uma área superficial de **2.352,00 m²**. (Inclinação de 11,67%).

Cálculo Analítico de Área, Azimutes, lados e Coordenadas Geográficas

| Estação | Vante | Coord. Norte | Coord. Este | Azimute | Distância | Fator Escala | Latitude | Longitude |
|--------------------|-------|--------------|-------------|------------|--------------------|--------------|-------------------|-------------------|
| 26 | 27 | 7003065.456 | 435629.885 | 118°13'59" | 48,00 | 0,99965088 | 27°05'35.51941" S | 51°38'57.54688" W |
| 27 | 7 | 7003042.750 | 435672.173 | 208°13'53" | 49,00 | 0,99965081 | 27°05'36.26445" S | 51°38'56.01556" W |
| 7 | 8 | 7002999.595 | 435649.003 | 298°13'49" | 48,00 | 0,99965085 | 27°05'37.66312" S | 51°38'56.86500" W |
| 8 | 26 | 7003022.299 | 435606.715 | 28°13'49" | 49,00 | 0,99965091 | 27°05'36.91814" S | 51°38'58.39633" W |
| Área Total: | | | | | 2.352,00 m² | | | |

Lote 04 - Com frente para a Rua Projetada "A"
Área: 1.463,97 m²

Inicia-se se no marco denominado '27', desde, segue por rua, dividindo-o com a RUA PROJETADA "A"; Daí segue por rua confrontando com RUA PROJETADA "A" com o azimute de 118°13'58" e a distância de 33,76 m até o marco '28' (E=435701.919 m e N=7003026.779 m); Daí segue por linha seca confrontando com ÁREA VERDE 02 - QUADRA 002 MUNICÍPIO DE CATANDUVAS - SC com o azimute de 217°13'09" e a distância de 49,59 m até o marco '6' (E=435671.924 m e N=7002987.289 m); Daí segue por linha seca confrontando com ÁREA VERDE 02 - QUADRA 002 MUNICÍPIO DE CATANDUVAS - SC com o azimute de 298°13'50" e a distância de 26,02 m até o marco '7' (E=435649.003 m e N=7002999.595 m); Daí segue por linha seca confrontando com LOTE 03 - QUADRA 002 MUNICÍPIO DE CATANDUVAS - SC com o azimute de 28°13'53" e a distância de 49,00 m até o marco '27' (E=435672.173 m e N=7003042.750 m); início de descrição, fechando assim o perímetro do polígono acima descrito com uma área superficial de **1.463,97 m²**. (Inclinação 10,08%).

Cálculo Analítico de Área, Azimutes, lados e Coordenadas Geográficas

| Estação | Vante | Coord. Norte | Coord. Este | Azimute | Distância | Fator Escala | Latitude | Longitude |
|--------------------|-------|--------------|-------------|------------|--------------------|--------------|-------------------|-------------------|
| 27 | 28 | 7003042.750 | 435672.173 | 118°13'58" | 33,76 | 0,99965081 | 27°05'36.26445" S | 51°38'56.01556" W |
| 28 | 6 | 7003026.779 | 435701.919 | 217°13'09" | 49,59 | 0,99965076 | 27°05'36.78850" S | 51°38'54.93840" W |
| 6 | 7 | 7002987.289 | 435671.924 | 298°13'50" | 26,02 | 0,99965081 | 27°05'38.06691" S | 51°38'56.03499" W |
| 7 | 27 | 7002999.595 | 435649.003 | 28°13'53" | 49,00 | 0,99965085 | 27°05'37.66312" S | 51°38'56.86500" W |
| Área Total: | | | | | 1.463,97 m² | | | |

Lote 05 – Área Verde 02. Com frente para a Rua Projetada "A"
Área: 2.929,19 m²

Inicia-se se no marco denominado '28', desde, segue por rua, dividindo-o com a RUA PROJETADA "A"; Daí segue por rua confrontando com RUA PROJETADA "A" com o azimute de 118°13'59" e a distância de 12,15 m até o marco '5' (E=435712.622 m e N=7003021.031 m); Daí segue por linha seca confrontando com IMÓVEL SHANA PIRES BRENDA com o azimute de 217°13'09" e a distância de 61,74 m até o marco '4' (E=435675.279 m e N=7002971.868 m); Daí segue por linha seca confrontando com IMÓVEL MATRÍCULA Nº.2.988 ARAMIS HEBERLE JUNIOR E ROSANA SCHAUFFER HEBERLE com o azimute de 298°13'49" e a distância de 193,56 m até o marco '3' (E=435504.742 m e N=7003063.426 m); Daí segue por rua confrontando com RUA PROJETADA "C" com o azimute de 28°13'51" e a distância de 12,00 m até o marco '10' (E=435510.418 m e N=7003073.998 m); Daí segue por linha seca confrontando com LOTE 01 - QUADRA 002 MUNICÍPIO DE CATANDUVAS - SC com o azimute de 118°13'49" e a distância de 61,30 m até o marco '9' (E=435564.427 m e N=7003045.002 m); Daí segue por linha seca confrontando com LOTE 02 - QUADRA 002 MUNICÍPIO DE CATANDUVAS - SC com o azimute de 118°13'49" e a distância de 48,00 m até o marco '8' (E=435606.715 m e N=7003022.299 m); Daí segue por linha seca confrontando com LOTE 03 - QUADRA 002 MUNICÍPIO DE CATANDUVAS - SC com o azimute de 118°13'49" e a distância de 48,00 m até o marco '7' (E=435649.003 m e N=7002999.595 m); Daí segue por linha seca confrontando com LOTE 04 - QUADRA 002 MUNICÍPIO DE CATANDUVAS - SC com o azimute de 118°13'50" e a distância de 26,02 m até o marco '6' (E=435671.924 m e N=7002987.289 m); Daí segue por linha seca confrontando com LOTE 04 - QUADRA 002 MUNICÍPIO DE CATANDUVAS - SC com o azimute de 37°13'09" e a distância de 49,59 m até o marco '28' (E=435701.919 m

e N=7003026.779 m); início de descrição, fechando assim o perímetro do polígono acima descrito com uma área superficial de **2.929,19 m²**. Inclinação de 5,68%.

Cálculo Analítico de Área, Azimutes, lados e Coordenadas Geográficas

| Estação | Vante | Coord. Norte | Coord. Este | Azimute | Distância | Fator Escala | Latitude | Longitude |
|--------------------|-------|--------------|-------------|------------|--------------------|--------------|-------------------|-------------------|
| 28 | 5 | 7003026.779 | 435701.919 | 118°13'59" | 12.15 | 0.99965076 | 27°05'36.78850" S | 51°38'54.93840" W |
| 5 | 4 | 7003021.031 | 435712.622 | 217°13'09" | 61.74 | 0.99965075 | 27°05'36.97711" S | 51°38'54.55083" W |
| 4 | 3 | 7002971.868 | 435675.279 | 298°13'49" | 193.56 | 0.99965081 | 27°05'38.56866" S | 51°38'55.91605" W |
| 3 | 10 | 7003063.426 | 435504.742 | 28°13'51" | 12.00 | 0.99965108 | 27°05'35.56437" S | 51°39'02.09149" W |
| 10 | 9 | 7003073.998 | 435510.418 | 118°13'49" | 61.30 | 0.99965107 | 27°05'35.22173" S | 51°39'01.88339" W |
| 9 | 8 | 7003045.002 | 435564.427 | 118°13'49" | 48.00 | 0.99965098 | 27°05'36.17318" S | 51°38'59.92765" W |
| 8 | 7 | 7003022.299 | 435606.715 | 118°13'49" | 48.00 | 0.99965091 | 27°05'36.91814" S | 51°38'58.39633" W |
| 7 | 6 | 7002999.595 | 435649.003 | 118°13'50" | 26.02 | 0.99965085 | 27°05'37.66312" S | 51°38'56.86500" W |
| 6 | 28 | 7002987.289 | 435671.924 | 37°13'09" | 49.59 | 0.99965081 | 27°05'38.06691" S | 51°38'56.03499" W |
| Área Total: | | | | | 2.929,19 m² | | | |

QUADRA 03

Lote 01 – Área Verde 03. Com frente para a Rua Projetada "B"
Área: 1.231,70 m²

Inicia-se se no marco denominado '62', desde, segue por rua, dividindo-o com a Rua Projetada "B" ; Daí segue por rua confrontando com Rua Projetada "B" com o azimute de 118°13'49" e a distância de 30.40 m até o marco '63' (E=435749.378 m e N=7003069.422 m); Daí segue por linha seca confrontando com imóvel de Schana Pires Breda com o azimute de 217°13'09" e a distância de 46.59 m até o marco '29' (E=435721.196 m e N=7003032.319 m); Daí segue por rua confrontando com Rua Projetada "A" com o azimute de 298°14'19" e a distância de 23.12 m até o marco '30' (E=435700.823 m e N=7003043.260 m); Daí segue por rua confrontando com Rua Projetada "D" com o azimute de 28°13'51" e a distância de 46.02 m até o marco '62' (E=435722.590 m e N=7003083.803 m); início de descrição, fechando assim o perímetro do polígono acima descrito com uma área superficial de **1.231,70 m²**. Inclinação de 17,17%.

-Cálculo Analítico de Área, Azimutes, lados e Coordenadas Geográficas-

| Estação | Vante | Coord. Norte | Coord. Este | Azimute | Distância | Fator Escala | Latitude | Longitude |
|--------------------|-------|--------------|-------------|------------|--------------------|--------------|-------------------|-------------------|
| 62 | 63 | 7003083.803 | 435722.590 | 118°13'49" | 30.40 | 0.99965073 | 27°05'34.93867" S | 51°38'54.17711" W |
| 63 | 29 | 7003069.422 | 435749.378 | 217°13'09" | 46.59 | 0.99965069 | 27°05'35.41054" S | 51°38'53.20707" W |
| 29 | 30 | 7003032.319 | 435721.196 | 298°14'19" | 23.12 | 0.99965073 | 27°05'36.61171" S | 51°38'54.23737" W |
| 30 | 62 | 7003043.260 | 435700.823 | 28°13'51" | 46.02 | 0.99965076 | 27°05'36.25268" S | 51°38'54.97511" W |
| Área Total: | | | | | 1.231,70 m² | | | |

QUADRA 04

Lote 01 - Com frente para a Rua Projetada "B" esquina com Rua Projetada "C"
Área: 2.819,80 m²

Inicia-se se no marco denominado '34', desde, segue por rua, dividindo-o com a RUA PROJETADA "C"; Daí segue por rua confrontando com RUA PROJETADA "C" com o azimute de 28°13'50" e a distância de 46.00 m até o marco '55' (E=435561.977 m e N=7003170.032 m); Daí segue por rua confrontando com RUA PROJETADA "B" com o azimute de 118°13'49" e a distância de 61.30 m até o marco '56' (E=435615.986 m e N=7003141.036 m); Daí segue por linha seca confrontando com LOTE 02 - QUADRA 004 MUNICÍPIO DE CATANDUVAS - SC com o azimute de 208°13'50" e a distância de 23.00 m até o marco '58' (E=435605.100 m e N=7003120.760 m); Daí segue por linha seca confrontando com LOTE 03 - QUADRA 004 MUNICÍPIO DE CATANDUVAS - SC com o azimute de 208°13'50" e a distância de 23.00 m até o marco '33' (E=435594.222 m e N=7003100.498 m); Daí segue por rua confrontando com RUA PROJETADA "A" com o azimute de 298°13'49" e a distância de 61.30 m até o marco '34' (E=435540.213 m e N=7003129.494 m); início de descrição, fechando assim o perímetro do polígono acima descrito com uma área superficial de **2.819,80 m²**. (Inclinação 10,43%).

Cálculo Analítico de Área, Azimutes, lados e Coordenadas Geográficas

| Estação | Vante | Coord. Norte | Coord. Este | Azimute | Distância | Fator Escala | Latitude | Longitude |
|---------|-------|--------------|-------------|------------|-----------|--------------|-------------------|-------------------|
| 34 | 55 | 7003129.494 | 435540.213 | 28°13'50" | 46.00 | 0.99965102 | 27°05'33.42310" S | 51°39'00.79105" W |
| 55 | 56 | 7003170.032 | 435561.977 | 118°13'49" | 61.30 | 0.99965098 | 27°05'32.10926" S | 51°38'59.99315" W |
| 56 | 58 | 7003141.036 | 435615.986 | 208°13'50" | 23.00 | 0.99965090 | 27°05'33.06070" S | 51°38'58.03741" W |
| 58 | 33 | 7003120.760 | 435605.100 | 208°13'50" | 23.00 | 0.99965092 | 27°05'33.71785" S | 51°38'58.43651" W |
| 33 | 34 | 7003100.498 | 435594.222 | 298°13'49" | 61.30 | 0.99965093 | 27°05'34.37455" S | 51°38'58.83531" W |

=====
Área Total: 2.819,80 m²
 =====

Lote 02 – Área Institucional - Com frente para a Rua Projetada "B".
Área: 1.104,00 m²

Inicia-se se no marco denominado '56', desde, segue por rua, dividindo-o com a RUA PROJETADA "B"; Daí segue por rua confrontando com RUA PROJETADA "B" com o azimute de 118°13'49" e a distância de 48.00 m até o marco '57' (E=435658.274 m e N=7003118.333 m); Daí segue por linha seca confrontando com LOTE 04 - QUADRA 004 MUNICÍPIO DE CATANDUVAS - SC com o azimute de 208°13'50" e a distância de 23.00 m até o marco '59' (E=435647.389 m e N=7003098.059 m); Daí segue por linha seca confrontando com LOTE 03 - QUADRA 004 MUNICÍPIO DE CATANDUVAS - SC com o azimute de 298°13'39" e a distância de 48.00 m até o marco '58' (E=435605.100 m e N=7003120.760 m); Daí segue por linha seca confrontando com LOTE 01 - QUADRA 004 MUNICÍPIO DE CATANDUVAS - SC com o azimute de 28°13'51" e a distância de 23.00 m até o marco '56' (E=435615.986 m e N=7003141.036 m); início de descrição, fechando assim o perímetro do polígono acima descrito com uma área superficial de **1.104,00 m²**. (Inclinação 11,27%).

Cálculo Analítico de Área, Azimutes, lados e Coordenadas Geográficas

| Estação | Vante | Coord. Norte | Coord. Este | Azimute | Distância | Fator Escala | Latitude | Longitude |
|---------|-------|--------------|-------------|------------|-----------|--------------|-------------------|-------------------|
| 56 | 57 | 7003141.036 | 435615.986 | 118°13'49" | 48.00 | 0.99965090 | 27°05'33.06070" S | 51°38'58.03741" W |
| 57 | 59 | 7003118.333 | 435658.274 | 208°13'50" | 23.00 | 0.99965083 | 27°05'33.80565" S | 51°38'56.50610" W |
| 59 | 58 | 7003098.059 | 435647.389 | 298°13'39" | 48.00 | 0.99965085 | 27°05'34.46274" S | 51°38'56.90516" W |
| 58 | 56 | 7003120.760 | 435605.100 | 28°13'51" | 23.00 | 0.99965092 | 27°05'33.71785" S | 51°38'58.43651" W |

=====
Área Total: 1.104,00 m²
 =====

Lote 03 – Área Institucional - Com frente para a Rua Projetada "A".
Área: 1.104,00 m²

Inicia-se se no marco denominado '32', desde, segue por rua, dividindo-o com a RUA PROJETADA "A"; Daí segue por rua confrontando com RUA PROJETADA "A" com o azimute de 298°13'49" e a distância de 48.00 m até o marco '33' (E=435594.222 m e N=7003100.498 m); Daí segue por linha seca confrontando com LOTE 01 - QUADRA 004 MUNICÍPIO DE CATANDUVAS - SC com o azimute de 28°13'50" e a distância de 23.00 m até o marco '58' (E=435605.100 m e N=7003120.760 m); Daí segue por linha seca confrontando com LOTE 02 - QUADRA 004 MUNICÍPIO DE CATANDUVAS - SC com o azimute de 118°13'39" e a distância de 48.00 m até o marco '59' (E=435647.389 m e N=7003098.059 m); Daí segue por linha seca confrontando com LOTE 05 - QUADRA 004 MUNICÍPIO DE CATANDUVAS - SC com o azimute de 208°13'49" e a distância de 23.00 m até o marco '32' (E=435636.510 m e N=7003077.795 m); início de descrição, fechando assim o perímetro do polígono acima descrito com uma área superficial de **1.104,00 m²**. (Inclinação 11,27%).

Cálculo Analítico de Área, Azimutes, lados e Coordenadas Geográficas

| Estação | Vante | Coord. Norte | Coord. Este | Azimute | Distância | Fator Escala | Latitude | Longitude |
|---------|-------|--------------|-------------|------------|-----------|--------------|-------------------|-------------------|
| 32 | 33 | 7003077.795 | 435636.510 | 298°13'49" | 48.00 | 0.99965087 | 27°05'35.11950" S | 51°38'57.30400" W |
| 33 | 58 | 7003100.498 | 435594.222 | 28°13'50" | 23.00 | 0.99965093 | 27°05'34.37455" S | 51°38'58.83531" W |
| 58 | 59 | 7003120.760 | 435605.100 | 118°13'39" | 48.00 | 0.99965092 | 27°05'33.71785" S | 51°38'58.43651" W |
| 59 | 32 | 7003098.059 | 435647.389 | 208°13'49" | 23.00 | 0.99965085 | 27°05'34.46274" S | 51°38'56.90516" W |

=====
Área Total: 1.104,00 m²
 =====

Lote 04 – Área Institucional - Com frente para a Rua Projetada "B".
Área: 1.104,00 m²

Inicia-se se no marco denominado '57', desde, segue por rua, dividindo-o com a RUA PROJETADA "B"; Daí segue por rua confrontando com RUA PROJETADA "B" com o azimute de 118°13'49" e a distância de 48.00 m até o marco '61' (E=435700.564 m e N=7003095.629 m); Daí segue por rua confrontando com RUA PROJETADA "D" com o azimute de 208°13'53" e a distância de 23.00 m até o marco '60' (E=435689.680 m e N=7003075.357 m); Daí segue por linha seca confrontando com LOTE 05 - QUADRA 004 MUNICÍPIO DE CATANDUVAS - SC com o azimute de 298°13'39" e a distância de 48.00 m até o marco '59' (E=435647.389 m e N=7003098.059 m); Daí segue por linha seca confrontando com LOTE 02 - QUADRA 004 MUNICÍPIO DE CATANDUVAS - SC com o azimute de 28°13'50" e a distância de 23.00 m até o marco '57' (E=435658.274 m e N=7003118.333 m); início de descrição, fechando assim o perímetro do polígono acima descrito com uma área superficial de **1.104,00 m²**. (Inclinação 7,51%).

Cálculo Analítico de Área, Azimutes, lados e Coordenadas Geográficas

| Estação | Vante | Coord. Norte | Coord. Este | Azimute | Distância | Fator Escala | Latitude | Longitude |
|---------|-------|--------------|-------------|------------|-----------|--------------|-------------------|-------------------|
| 57 | 61 | 7003118.333 | 435658.274 | 118°13'49" | 48.00 | 0.99965083 | 27°05'33.80565" S | 51°38'56.50610" W |
| 61 | 60 | 7003095.629 | 435700.564 | 208°13'53" | 23.00 | 0.99965077 | 27°05'34.55063" S | 51°38'54.97471" W |
| 60 | 59 | 7003075.357 | 435689.680 | 298°13'39" | 48.00 | 0.99965078 | 27°05'35.20765" S | 51°38'55.37373" W |
| 59 | 57 | 7003098.059 | 435647.389 | 28°13'50" | 23.00 | 0.99965085 | 27°05'34.46274" S | 51°38'56.90516" W |

=====
Área Total: 1.104,00 m²
 =====

Lote 05 - Com frente para a Rua Projetada "A"

Área: 1.104,00 m²

Inicia-se se no marco denominado '60', desde, segue por rua, dividindo-o com a RUA PROJETADA "D"; Daí segue por rua confrontando com RUA PROJETADA "D" com o azimute de 208°13'48" e a distância de 23.00 m até o marco '31' (E=435678.799 m e

N=7003055.091 m); Daí segue por rua confrontando com RUA PROJETADA "A" com o azimute de 298°13'49" e a distância de 48.00 m até o marco '32' (E=435636.510 m e N=7003077.795 m); Daí segue por linha seca confrontando com LOTE 03 - QUADRA 004 MUNICÍPIO DE CATANDUVAS - SC com o azimute de 28°13'49" e a distância de 23.00 m até o marco '59' (E=435647.389 m e N=7003098.059 m); Daí segue por linha seca confrontando com LOTE 04 - QUADRA 004 MUNICÍPIO DE CATANDUVAS - SC com o azimute de 118°13'39" e a distância de 48.00 m até o marco '60' (E=435689.680 m e N=7003075.357 m); início de descrição, fechando assim o perímetro do polígono acima descrito com uma área superficial de **1.104,00 m²**. (Inclinação 7,51%).

Cálculo Analítico de Área, Azimutes, lados e Coordenadas Geográficas

| Estação | Vante | Coord. Norte | Coord. Este | Azimute | Distância | Fator Escala | Latitude | Longitude |
|--------------------|-------|--------------|-------------|------------|-------------------------------|--------------|-------------------|-------------------|
| 60 | 31 | 7003075.357 | 435689.680 | 208°13'48" | 23.00 | 0.99965078 | 27°05'35.20765" S | 51°38'55.37373" W |
| 31 | 32 | 7003055.091 | 435678.799 | 298°13'49" | 48.00 | 0.99965080 | 27°05'35.86448" S | 51°38'55.77264" W |
| 32 | 59 | 7003077.795 | 435636.510 | 28°13'49" | 23.00 | 0.99965087 | 27°05'35.11950" S | 51°38'57.30400" W |
| 59 | 60 | 7003098.059 | 435647.389 | 118°13'39" | 48.00 | 0.99965085 | 27°05'34.46274" S | 51°38'56.90516" W |
| Área Total: | | | | | 1.104,00 m² | | | |

QUADRA 05

Lote 01 - Com frente para a Rua Projetada "B"

Área: 2.316,12 m²

Inicia-se se no marco denominado '45', desde, segue por rua, dividindo-o com a RUA PROJETADA "B"; Daí segue por rua confrontando com RUA PROJETADA "B" com o azimute de 118°13'48" e a distância de 64.44 m até o marco '47' (E=435368.762 m e N=7003273.765 m); Daí segue por linha seca confrontando com LOTE 02 - QUADRA 005 MUNICÍPIO DE CATANDUVAS - SC com o azimute de 208°13'58" e a distância de 46.00 m até o marco '39' (E=435347.001 m e N=7003233.237 m); Daí segue por rua confrontando com RUA PROJETADA "A" com o azimute de 298°13'58" e a distância de 32.53 m até o marco '40' (E=435318.341 m e N=7003248.626 m); Daí segue por linha seca confrontando com ÁREA VERDE 04 - QUADRA 005 MUNICÍPIO DE CATANDUVAS - SC com o azimute de 348°02'07" e a distância de 32.30 m até o marco '46' (E=435311.644 m e N=7003280.229 m); Daí segue por linha seca confrontando com ÁREA VERDE 04 - QUADRA 005 MUNICÍPIO DE CATANDUVAS - SC com o azimute de 0°49'00" e a distância de 24.02 m até o marco '45' (E=435311.986 m e N=7003304.246 m); início de descrição, fechando assim o perímetro do polígono acima descrito com uma área superficial de **2.316,12 m²**. (Inclinação 6,21%).

Cálculo Analítico de Área, Azimutes, lados e Coordenadas Geográficas

| Estação | Vante | Coord. Norte | Coord. Este | Azimute | Distância | Fator Escala | Latitude | Longitude |
|--------------------|-------|--------------|-------------|------------|-------------------------------|--------------|-------------------|-------------------|
| 45 | 47 | 7003304.246 | 435311.986 | 118°13'48" | 64.44 | 0.99965138 | 27°05'27.70520" S | 51°39'09.04554" W |
| 47 | 39 | 7003273.765 | 435368.762 | 208°13'58" | 46.00 | 0.99965129 | 27°05'28.70541" S | 51°39'06.98965" W |
| 39 | 40 | 7003233.237 | 435347.001 | 298°13'58" | 32.53 | 0.99965133 | 27°05'30.01892" S | 51°39'07.78745" W |
| 40 | 46 | 7003248.626 | 435318.341 | 348°02'07" | 32.30 | 0.99965137 | 27°05'29.51394" S | 51°39'08.82525" W |
| 46 | 45 | 7003280.229 | 435311.644 | 0°49'00" | 24.02 | 0.99965138 | 27°05'28.48571" S | 51°39'09.06248" W |
| Área Total: | | | | | 2.316,12 m² | | | |

Lote 02 - Com frente para a Rua Projetada "B"

Área: 2.208,00 m²

Inicia-se se no marco denominado '47', desde, segue por rua, dividindo-o com a RUA PROJETADA "B"; Daí segue por rua confrontando com RUA PROJETADA "B" com o azimute de 118°13'49" e a distância de 48.00 m até o marco '48' (E=435411.050 m e N=7003251.061 m); Daí segue por linha seca confrontando com LOTE 03 - QUADRA 005 MUNICÍPIO DE CATANDUVAS - SC com o azimute de 208°13'49" e a distância de 23.00 m até o marco '50' (E=435400.166 m e N=7003230.789 m); Daí segue por linha seca confrontando com LOTE 04 - QUADRA 005 MUNICÍPIO DE CATANDUVAS - SC com o azimute de 208°13'49" e a distância de 23.00 m até o marco '38' (E=435389.290 m e N=7003210.530 m); Daí segue por rua confrontando com RUA PROJETADA "A" com o azimute de 298°13'59" e a distância de 48.00 m até o marco '39' (E=435347.001 m e N=7003233.237 m); Daí segue por linha seca confrontando com LOTE 01 - QUADRA 005 MUNICÍPIO DE CATANDUVAS - SC com o azimute de 28°13'59" e a distância de 46.00 m até o marco '47' (E=435368.762 m e N=7003273.765 m); início de descrição, fechando assim o perímetro do polígono acima descrito com uma área superficial de **2.208,00 m²**. (Inclinação 9,02%).

Cálculo Analítico de Área, Azimutes, lados e Coordenadas Geográficas

| Estação | Vante | Coord. Norte | Coord. Este | Azimute | Distância | Fator Escala | Latitude | Longitude |
|--------------------|-------|--------------|-------------|------------|-------------------------------|--------------|-------------------|-------------------|
| 47 | 48 | 7003273.765 | 435368.762 | 118°13'49" | 48.00 | 0.99965129 | 27°05'28.70541" S | 51°39'06.98968" W |
| 48 | 50 | 7003251.061 | 435411.050 | 208°13'49" | 23.00 | 0.99965122 | 27°05'29.45042" S | 51°39'05.45837" W |
| 50 | 38 | 7003230.789 | 435400.166 | 208°13'49" | 23.00 | 0.99965124 | 27°05'30.10743" S | 51°39'05.85740" W |
| 38 | 39 | 7003210.530 | 435389.290 | 298°13'59" | 48.00 | 0.99965126 | 27°05'30.76403" S | 51°39'06.25614" W |
| 39 | 47 | 7003233.237 | 435347.001 | 28°13'59" | 46.00 | 0.99965133 | 27°05'30.01892" S | 51°39'07.78745" W |
| Área Total: | | | | | 2.208,00 m² | | | |

Lote 03 - Com frente para a Rua Projetada "B"

Área: 1.104,00 m²

Inicia-se se no marco denominado '48', desde, segue por rua, dividindo-o com a RUA PROJETADA "B"; Daí segue por rua confrontando com RUA PROJETADA "B" com o azimute de 118°13'49" e a distância de 48,00 m até o marco '49' (E=435453.341 m e N=7003228.356 m); Daí segue por linha seca confrontando com LOTE 05 - QUADRA 005 MUNICÍPIO DE CATANDUVAS - SC com o azimute de 208°13'49" e a distância de 23,00 m até o marco '51' (E=435442.456 m e N=7003208.082 m); Daí segue por linha seca confrontando com LOTE 04 - QUADRA 005 MUNICÍPIO DE CATANDUVAS - SC com o azimute de 298°13'59" e a distância de 48,00 m até o marco '50' (E=435400.166 m e N=7003230.789 m); Daí segue por linha seca confrontando com LOTE 02 - QUADRA 005 MUNICÍPIO DE CATANDUVAS - SC com o azimute de 28°13'49" e a distância de 23,00 m até o marco '48' (E=435411.050 m e N=7003251.061 m); início de descrição, fechando assim o perímetro do polígono acima descrito com uma área superficial de **1.104,00m²**. (Inclinação 15,02%).

Cálculo Analítico de Área, Azimutes, lados e Coordenadas Geográficas

| Estação | Vante | Coord. Norte | Coord. Este | Azimute | Distância | Fator Escala | Latitude | Longitude |
|--------------------|-------|--------------|-------------|------------|-----------|-------------------------------|-------------------|-------------------|
| 48 | 49 | 7003251.061 | 435411.050 | 118°13'49" | 48.00 | 0.99965122 | 27°05'29.45042" S | 51°39'05.45837" W |
| 49 | 51 | 7003228.356 | 435453.341 | 208°13'49" | 23.00 | 0.99965116 | 27°05'30.19545" S | 51°39'03.92698" W |
| 51 | 50 | 7003208.082 | 435442.456 | 298°13'59" | 48.00 | 0.99965117 | 27°05'30.85253" S | 51°39'04.32604" W |
| 50 | 48 | 7003230.789 | 435400.166 | 28°13'49" | 23.00 | 0.99965124 | 27°05'30.10743" S | 51°39'05.85740" W |
| Área Total: | | | | | | 1.104,00 m² | | |

Lote 04 - Com frente para a Rua Projetada "A"

Área: 1.104,00 m²

Inicia-se se no marco denominado '37', desde, segue por rua, dividindo-o com a RUA PROJETADA "A"; Daí segue por rua confrontando com RUA PROJETADA "A" com o azimute de 298°13'59" e a distância de 48,00 m até o marco '38' (E=435389.290 m e N=7003210.530 m); Daí segue por linha seca confrontando com LOTE 02 - QUADRA 005 MUNICÍPIO DE CATANDUVAS - SC com o azimute de 28°13'49" e a distância de 23,00 m até o marco '50' (E=435400.166 m e N=7003230.789 m); Daí segue por linha seca confrontando com LOTE 03 - QUADRA 005 MUNICÍPIO DE CATANDUVAS - SC com o azimute de 118°13'59" e a distância de 48,00 m até o marco '51' (E=435442.456 m e N=7003208.082 m); Daí segue por linha seca confrontando com LOTE 06 - QUADRA 005 MUNICÍPIO DE CATANDUVAS - SC com o azimute de 208°13'49" e a distância de 23,00 m até o marco '37' (E=435431.580 m e N=7003187.823 m); início de descrição, fechando assim o perímetro do polígono acima descrito com uma área superficial de **1.104,00 m²**. (Inclinação 13,15%).

Cálculo Analítico de Área, Azimutes, lados e Coordenadas Geográficas

| Estação | Vante | Coord. Norte | Coord. Este | Azimute | Distância | Fator Escala | Latitude | Longitude |
|--------------------|-------|--------------|-------------|------------|-----------|-------------------------------|-------------------|-------------------|
| 37 | 38 | 7003187.823 | 435431.580 | 298°13'59" | 48.00 | 0.99965119 | 27°05'31.50913" S | 51°39'04.72478" W |
| 38 | 50 | 7003210.530 | 435389.290 | 28°13'49" | 23.00 | 0.99965126 | 27°05'30.76403" S | 51°39'06.25614" W |
| 50 | 51 | 7003230.789 | 435400.166 | 118°13'59" | 48.00 | 0.99965124 | 27°05'30.10743" S | 51°39'05.85740" W |
| 51 | 37 | 7003208.082 | 435442.456 | 208°13'49" | 23.00 | 0.99965117 | 27°05'30.85253" S | 51°39'04.32604" W |
| Área Total: | | | | | | 1.104,00 m² | | |

Lote 05 - Com frente para a Rua Projetada "B"

Área: 1.104,00 m²

Inicia-se se no marco denominado '49', desde, segue por rua, dividindo-o com a RUA PROJETADA "B"; Daí segue por rua confrontando com RUA PROJETADA "B" com o azimute de 118°13'49" e a distância de 48,00 m até o marco '53' (E=435495.630 m e N=7003205.652 m); Daí segue por linha seca confrontando com LOTE 07 - QUADRA 005 MUNICÍPIO DE CATANDUVAS - SC com o azimute de 208°13'49" e a distância de 23,00 m até o marco '52' (E=435484.749 m e N=7003185.385 m); Daí segue por linha seca confrontando com LOTE 06 - QUADRA 005 MUNICÍPIO DE CATANDUVAS - SC com o azimute de 298°13'54" e a distância de 48,00 m até o marco '51' (E=435442.461 m e N=7003208.090 m); Daí segue por linha seca confrontando com LOTE 03 - QUADRA 005 MUNICÍPIO DE CATANDUVAS - SC com o azimute de 28°13'49" e a distância de 23,00 m até o marco '49' (E=435453.341 m e N=7003228.356 m); início de descrição, fechando assim o perímetro do polígono acima descrito com uma área superficial de **1.104,00 m²**. (Inclinação 11,27%).

Cálculo Analítico de Área, Azimutes, lados e Coordenadas Geográficas

| Estação | Vante | Coord. Norte | Coord. Este | Azimute | Distância | Fator Escala | Latitude | Longitude |
|--------------------|-------|--------------|-------------|------------|-----------|-------------------------------|-------------------|-------------------|
| 49 | 53 | 7003228.356 | 435453.341 | 118°13'49" | 48.00 | 0.99965116 | 27°05'30.19545" S | 51°39'03.92698" W |
| 53 | 52 | 7003205.652 | 435495.630 | 208°13'49" | 23.00 | 0.99965109 | 27°05'30.94045" S | 51°39'02.39565" W |
| 52 | 51 | 7003185.385 | 435484.749 | 298°13'54" | 48.00 | 0.99965111 | 27°05'31.59731" S | 51°39'02.79457" W |
| 51 | 49 | 7003208.090 | 435442.461 | 28°13'49" | 23.00 | 0.99965117 | 27°05'30.85227" S | 51°39'04.32586" W |
| Área Total: | | | | | | 1.104,00 m² | | |

Lote 06 - Com frente para a Rua Projetada "A"

Área: 1.104,00 m²

Inicia-se se no marco denominado '36', desde, segue por rua, dividindo-o com a RUA PROJETADA "A"; Daí segue por rua confrontando com RUA PROJETADA "A" com o azimute de 298°13'59" e a distância de 48,00 m até o marco '37' (E=435431.580 m e N=7003187.823 m); Daí segue por linha seca confrontando com LOTE 04 - QUADRA 005 MUNICÍPIO DE CATANDUVAS - SC com o azimute de 28°13'49" e a distância de 23,00 m até o marco '51' (E=435442.461 m e N=7003208.090 m); Daí segue por linha seca confrontando com LOTE 05 - QUADRA 005 MUNICÍPIO DE CATANDUVAS - SC com o azimute de 118°13'54" e a distância de 48,00 m até o marco '52' (E=435484.749 m e N=7003185.385 m); Daí segue por linha seca confrontando com LOTE 07 - QUADRA 005 MUNICÍPIO DE CATANDUVAS -

SC com o azimute de 208°13'49" e a distância de 23.00 m até o marco '36' (E=435473.868 m e N=7003165.117 m); início de descrição, fechando assim o perímetro do polígono acima descrito com uma área superficial de **1.104,00 m²**. (Inclinação 9,40%).

Cálculo Analítico de Área, Azimutes, lados e Coordenadas Geográficas

| Estação | Vante | Coord. Norte | Coord. Este | Azimute | Distância | Fator Escala | Latitude | Longitude |
|--------------------|-------|--------------|-------------|------------|-----------|--------------------|-------------------|-------------------|
| 36 | 37 | 7003165.117 | 435473.868 | 298°13'59" | 48.00 | 0.99965112 | 27°05'32.25419" S | 51°39'03.19349" W |
| 37 | 51 | 7003187.823 | 435431.580 | 28°13'49" | 23.00 | 0.99965119 | 27°05'31.50913" S | 51°39'04.72478" W |
| 51 | 52 | 7003208.090 | 435442.461 | 118°13'54" | 48.00 | 0.99965117 | 27°05'30.85227" S | 51°39'04.32586" W |
| 52 | 36 | 7003185.385 | 435484.749 | 208°13'49" | 23.00 | 0.99965111 | 27°05'31.59731" S | 51°39'02.79457" W |
| Área Total: | | | | | | 1.104,00 m² | | |

Lote 07 - Com frente para a Rua Projetada "B" esquina com Rua Projetada "C" e "A"
Área: 2.819,80 m²

Inicia-se se no marco denominado '53', desde, segue por rua, dividindo-o com a RUA PROJETADA "B"; Daí segue por rua confrontando com RUA PROJETADA "B" com o azimute de 118°13'49" e a distância de 61.30 m até o marco '54' (E=435549.640 m e N=7003176.656 m); Daí segue por rua confrontando com RUA PROJETADA "C" com o azimute de 208°13'50" e a distância de 46.00 m até o marco '35' (E=435527.876 m e N=7003136.119 m); Daí segue por rua confrontando com RUA PROJETADA "A" com o azimute de 298°13'59" e a distância de 61.30 m até o marco '36' (E=435473.868 m e N=7003165.117 m); Daí segue por linha seca confrontando com LOTE 06 - QUADRA 005 MUNICÍPIO DE CATANDUVAS - SC com o azimute de 28°13'49" e a distância de 23.00 m até o marco '52' (E=435484.749 m e N=7003185.385 m); Daí segue por linha seca confrontando com LOTE 05 - QUADRA 005 MUNICÍPIO DE CATANDUVAS - SC com o azimute de 28°13'49" e a distância de 23.00 m até o marco '53' (E=435495.630 m e N=7003205.652 m); início de descrição, fechando assim o perímetro do polígono acima descrito com uma área superficial de **2.819,80 m²**. (Inclinação 10,44%).

Cálculo Analítico de Área, Azimutes, lados e Coordenadas Geográficas

| Estação | Vante | Coord. Norte | Coord. Este | Azimute | Distância | Fator Escala | Latitude | Longitude |
|--------------------|-------|--------------|-------------|------------|-----------|--------------------|-------------------|-------------------|
| 53 | 54 | 7003205.652 | 435495.630 | 118°13'49" | 61.30 | 0.99965109 | 27°05'30.94045" S | 51°39'02.39565" W |
| 54 | 35 | 7003176.656 | 435549.640 | 208°13'50" | 46.00 | 0.99965100 | 27°05'31.89191" S | 51°39'00.43989" W |
| 35 | 36 | 7003136.119 | 435527.876 | 298°13'59" | 61.30 | 0.99965104 | 27°05'33.20571" S | 51°39'01.23779" W |
| 36 | 52 | 7003165.117 | 435473.868 | 28°13'49" | 23.00 | 0.99965112 | 27°05'32.25419" S | 51°39'03.19349" W |
| 52 | 53 | 7003185.385 | 435484.749 | 28°13'49" | 23.00 | 0.99965111 | 27°05'31.59731" S | 51°39'02.79457" W |
| Área Total: | | | | | | 2.819,80 m² | | |

Lote 08 – Área Verde 04 - Com frente para a Rua Projetada "B" esquina com Estrada Municipal
Área: 667,22 m²

Inicia-se se no marco denominado '40', desde, segue por rua, dividindo-o com a RUA PROJETADA "A"; Daí segue por rua confrontando com RUA PROJETADA "A" com o azimute de 298°13'59" e a distância de 15.71 m até o marco '41' (E=435304.499 m e N=7003256.058 m); Daí segue por estrada confrontando com ESTRADA MUNICIPAL com o azimute de 348°02'06" e a distância de 23.51 m até o marco '42' (E=435299.626 m e N=7003279.056 m); Daí segue por estrada confrontando com ESTRADA MUNICIPAL com o azimute de 0°49'01" e a distância de 28.37 m até o marco '43' (E=435300.030 m e N=7003307.426 m); Daí segue por estrada confrontando com ESTRADA MUNICIPAL com o azimute de 17°04'17" e a distância de 2.91 m até o marco '44' (E=435300.884 m e N=7003310.206 m); Daí segue por rua confrontando com RUA PROJETADA "B" com o azimute de 118°13'48" e a distância de 12.60 m até o marco '45' (E=435311.986 m e N=7003304.246 m); Daí segue por linha seca confrontando com LOTE 01 - QUADRA 005 MUNICÍPIO DE CATANDUVAS - SC com o azimute de 180°49'00" e a distância de 24.02 m até o marco '46' (E=435311.644 m e N=7003280.229 m); Daí segue por linha seca confrontando com LOTE 01 - QUADRA 005 MUNICÍPIO DE CATANDUVAS - SC com o azimute de 168°02'07" e a distância de 32.30 m até o marco '40' (E=435318.341 m e N=7003248.626 m); início de descrição, fechando assim o perímetro do polígono acima descrito com uma área superficial de **667,22 m²**.

Cálculo Analítico de Área, Azimutes, lados e Coordenadas Geográficas

| Estação | Vante | Coord. Norte | Coord. Este | Azimute | Distância | Fator Escala | Latitude | Longitude |
|--------------------|-------|--------------|-------------|------------|-----------|------------------|-------------------|-------------------|
| 40 | 41 | 7003248.626 | 435318.341 | 298°13'59" | 15.71 | 0.99965137 | 27°05'29.51394" S | 51°39'08.82525" W |
| 41 | 42 | 7003256.058 | 435304.499 | 348°02'06" | 23.51 | 0.99965139 | 27°05'29.27007" S | 51°39'09.32648" W |
| 42 | 43 | 7003279.056 | 435299.626 | 0°49'01" | 28.37 | 0.99965140 | 27°05'28.52180" S | 51°39'09.49909" W |
| 43 | 44 | 7003307.426 | 435300.030 | 17°04'17" | 2.91 | 0.99965140 | 27°05'27.59984" S | 51°39'09.47908" W |
| 44 | 45 | 7003310.206 | 435300.884 | 118°13'48" | 12.60 | 0.99965140 | 27°05'27.50963" S | 51°39'09.44755" W |
| 45 | 46 | 7003304.246 | 435311.986 | 180°49'00" | 24.02 | 0.99965138 | 27°05'27.70520" S | 51°39'09.04554" W |
| 46 | 40 | 7003280.229 | 435311.644 | 168°02'07" | 32.30 | 0.99965138 | 27°05'28.48571" S | 51°39'09.06248" W |
| Área Total: | | | | | | 667,22 m² | | |

QUADRA 06

Lote 01 - Com frente para a Rua Projetada "B".

Área: 5.778,42 m²

Inicia-se se no marco denominado '73', desde, segue por rua, dividindo-o com a Rua Projetada "B"; Daí segue por rua confrontando com Rua Projetada "B" com o azimute de 118°13'46" e a distância de 115.57 m até o marco '72' (E=435417.672 m e N=7003263.394 m); Daí segue por linha seca confrontando com lote 02 quadra 006 Município de Catanduvas - SC com o azimute de 28°13'50" e a distância de 36.79 m até o marco '81' (E=435435.071 m e N=7003295.803 m); Daí segue por linha seca confrontando com lote 05 quadra 006 área verde 05 Município de Catanduvas - SC com o azimute de 28°13'50" e a distância de 13.21 m até o marco '80' (E=435441.322 m e N=7003307.446 m); Daí segue por linha seca confrontando com lote 05 quadra 006 área verde 05 Município de Catanduvas - SC com o azimute de 298°13'47" e a distância de 115.57 m até o marco '75' (E=435339.499 m e N=7003362.112 m); Daí segue por linha seca confrontando com lote 05 quadra 006 área verde 05 Município de Catanduvas - SC com o azimute de 208°13'43" e a distância de 50.00 m até o marco '73' (E=435315.849 m e N=7003318.059 m); início de descrição, fechando assim o perímetro do polígono acima descrito com uma área superficial de **5.778,42 m²**. Inclinação 7,90%.

Cálculo Analítico de Área, Azimutes, lados e Coordenadas Geográficas

| Estação | Vante | Coord. Norte | Coord. Este | Azimute | Distância | Fator Escala | Latitude | Longitude |
|--------------------|-------|--------------|-------------|------------|-------------------------------|--------------|-------------------|-------------------|
| 73 | 72 | 7003318.059 | 435315.849 | 118°13'46" | 115.57 | 0.99965137 | 27°05'27.25693" S | 51°39'08.90266" W |
| 72 | 81 | 7003263.394 | 435417.672 | 28°13'50" | 36.79 | 0.99965121 | 27°05'29.05071" S | 51°39'05.21559" W |
| 81 | 80 | 7003295.803 | 435435.071 | 28°13'50" | 13.21 | 0.99965119 | 27°05'28.00033" S | 51°39'04.57772" W |
| 80 | 75 | 7003307.446 | 435441.322 | 298°13'47" | 115.57 | 0.99965118 | 27°05'27.62298" S | 51°39'04.34854" W |
| 75 | 73 | 7003362.112 | 435339.499 | 208°13'43" | 50.00 | 0.99965134 | 27°05'25.82918" S | 51°39'08.03560" W |
| Área Total: | | | | | 5.778,42 m² | | | |

Lote 02 - Com frente para a Rua Projetada "B"

Área: 1.714,43 m²

Inicia-se se no marco denominado '71', desde, segue por rua, dividindo-o com a Rua Projetada "B"; Daí segue por rua confrontando com Rua Projetada "B" com o azimute de 298°13'46" e a distância de 48.00 m até o marco '72' (E=435417.672 m e N=7003263.394 m); Daí segue por linha seca confrontando com lote 01 quadra 006 Município de Catanduvas - SC com o azimute de 28°13'50" e a distância de 36.79 m até o marco '81' (E=435435.071 m e N=7003295.803 m); Daí segue por linha seca confrontando com lote 05 quadra 006 área verde 05 Município de Catanduvas - SC com o azimute de 120°46'38" e a distância de 48.05 m até o marco '82' (E=435476.353 m e N=7003271.217 m); Daí segue por linha seca confrontando com lote 03 quadra 006 Município de Catanduvas - SC com o azimute de 208°13'50" e a distância de 34.65 m até o marco '71' (E=435459.963 m e N=7003240.690 m); início de descrição, fechando assim o perímetro do polígono acima descrito com uma área superficial de **1.714,43 m²**. Inclinação 5,90%.

-Cálculo Analítico de Área, Azimutes, lados e Coordenadas Geográficas-

| Estação | Vante | Coord. Norte | Coord. Este | Azimute | Distância | Fator Escala | Latitude | Longitude |
|--------------------|-------|--------------|-------------|------------|-------------------------------|--------------|-------------------|-------------------|
| 71 | 72 | 7003240.690 | 435459.963 | 298°13'46" | 48.00 | 0.99965115 | 27°05'29.79571" S | 51°39'03.68420" W |
| 72 | 81 | 7003263.394 | 435417.672 | 28°13'50" | 36.79 | 0.99965121 | 27°05'29.05071" S | 51°39'05.21559" W |
| 81 | 82 | 7003295.803 | 435435.071 | 120°46'38" | 48.05 | 0.99965119 | 27°05'28.00033" S | 51°39'04.57772" W |
| 82 | 71 | 7003271.217 | 435476.353 | 208°13'50" | 34.65 | 0.99965112 | 27°05'28.80633" S | 51°39'03.08332" W |
| Área Total: | | | | | 1.714,43 m² | | | |

Lote 03 - Com frente para a Rua Projetada "B"

Área: 1.611,81 m²

Inicia-se se no marco denominado '70', desde, segue por rua, dividindo-o com a Rua Projetada "B"; Daí segue por rua confrontando com Rua Projetada "B" com o azimute de 298°13'46" e a distância de 48.00 m até o marco '71' (E=435459.963 m e N=7003240.690 m); Daí segue por linha seca confrontando com lote 02 quadra 006 Município de Catanduvas - SC com o azimute de 28°13'50" e a distância de 34.65 m até o marco '82' (E=435476.353 m e N=7003271.217 m); Daí segue por linha seca confrontando com lote 05 quadra 006 área verde 05 Município de Catanduvas - SC com o azimute de 120°46'38" e a distância de 48.05 m até o marco '86' (E=435517.631 m e N=7003246.632 m); Daí segue por linha seca confrontando com lote 04 quadra 006 Município de Catanduvas - SC com o azimute de 208°13'49" e a distância de 32.51 m até o marco '70' (E=435502.252 m e N=7003217.986 m); início de descrição, fechando assim o perímetro do polígono acima descrito com uma área superficial de **1.611,81 m²**. Inclinação 12,84%.

-Cálculo Analítico de Área, Azimutes, lados e Coordenadas Geográficas-

| Estação | Vante | Coord. Norte | Coord. Este | Azimute | Distância | Fator Escala | Latitude | Longitude |
|--------------------|-------|--------------|-------------|------------|-------------------------------|--------------|-------------------|-------------------|
| 70 | 71 | 7003217.986 | 435502.252 | 298°13'46" | 48.00 | 0.99965108 | 27°05'30.54071" S | 51°39'02.15288" W |
| 71 | 82 | 7003240.690 | 435459.963 | 28°13'50" | 34.65 | 0.99965115 | 27°05'29.79571" S | 51°39'03.68420" W |
| 82 | 86 | 7003271.217 | 435476.353 | 120°46'38" | 48.05 | 0.99965112 | 27°05'28.80633" S | 51°39'03.08332" W |
| 86 | 70 | 7003246.632 | 435517.631 | 208°13'49" | 32.51 | 0.99965105 | 27°05'29.61229" S | 51°39'01.58906" W |
| Área Total: | | | | | 1.611,81 m² | | | |

Lote 04 - Com frente para a Rua Projetada "B"

Área: 2.225,36 m²

Inicia-se se no marco denominado '69', desde, segue por rua, dividindo-o com a Rua Projetada "B"; Daí segue por rua confrontando

com Rua Projetada "B" com o azimute de 298°13'46" e a distância de 61.30 m até o marco '70' (E=435502.252 m e N=7003217.986 m); Daí segue por linha seca confrontando com lote 03 quadra 006 Município de Catanduvas - SC com o azimute de 28°13'49" e a distância de 32.51 m até o marco '86' (E=435517.631 m e N=7003246.632 m); Daí segue por linha seca confrontando com lote 05 quadra 006 área verde 05 Município de Catanduvas - SC com o azimute de 111°11'01" e a distância de 61.77 m até o marco '85' (E=435575.226 m e N=7003224.312 m); Daí segue por rua confrontando com Rua Projetada "C" com o azimute de 208°13'42" e a distância de 40.09 m até o marco '69' (E=435556.262 m e N=7003188.991 m); início de descrição, fechando assim o perímetro do polígono acima descrito com uma área superficial de **2.225,36 m²**. Inclinação 12,97%.

-Cálculo Analítico de Área, Azimutes, lados e Coordenadas Geográficas-

| Estação | Vante | Coord. Norte | Coord. Este | Azimute | Distância | Fator Escala | Latitude | Longitude |
|--------------------|-------|--------------|-------------|------------|-----------|--------------------|-------------------|-------------------|
| 69 | 70 | 7003188.991 | 435556.262 | 298°13'46" | 61.30 | 0.99965099 | 27°05'31.49216" S | 51°39'00.19712" W |
| 70 | 86 | 7003217.986 | 435502.252 | 28°13'49" | 32.51 | 0.99965108 | 27°05'30.54071" S | 51°39'02.15288" W |
| 86 | 85 | 7003246.632 | 435517.631 | 111°11'01" | 61.77 | 0.99965105 | 27°05'29.61229" S | 51°39'01.58906" W |
| 85 | 69 | 7003224.312 | 435575.226 | 208°13'42" | 40.09 | 0.99965096 | 27°05'30.34737" S | 51°38'59.50187" W |
| Área Total: | | | | | | 2.225,36 m² | | |

Lote 05 – Área Verde 05 - Com frente para a Rua Projetada "B" esquina com Estrada Municipal.

Área: 6.779,60 m²

Inicia-se se no marco denominado '73', desde, segue por rua, dividindo-o com a Rua Projetada "B"; Daí segue por rua confrontando com Rua Projetada "B" com o azimute de 298°13'46" e a distância de 12.23 m até o marco '74' (E=435305.073 m e N=7003323.844 m); Daí segue por estrada confrontando com Estrada Municipal com o azimute de 17°04'22" e a distância de 80.62 m até o marco '115' (E=435328.741 m e N=7003400.910 m); Daí segue por estrada confrontando com Estrada de acesso com o azimute de 112°03'27" e a distância de 53.75 m até o marco '114' (E=435378.553 m e N=7003380.727 m); Daí segue por estrada confrontando com Estrada de acesso com o azimute de 129°12'22" e a distância de 41.00 m até o marco '113' (E=435410.326 m e N=7003354.807 m); Daí segue por estrada confrontando com Estrada de acesso com o azimute de 115°18'59" e a distância de 33.84 m até o marco '112' (E=435440.917 m e N=7003340.336 m); Daí segue por estrada confrontando com Estrada de acesso com o azimute de 127°49'56" e a distância de 12.27 m até o marco '111' (E=435450.608 m e N=7003332.811 m); Daí segue por estrada confrontando com Estrada de acesso com o azimute de 154°04'27" e a distância de 49.32 m até o marco '110' (E=435472.169 m e N=7003288.457 m); Daí segue por estrada confrontando com Estrada de acesso com o azimute de 142°39'00" e a distância de 19.48 m até o marco '109' (E=435483.985 m e N=7003272.976 m); Daí segue por estrada confrontando com Estrada de acesso com o azimute de 124°08'36" e a distância de 22.26 m até o marco '108' (E=435502.405 m e N=7003260.483 m); Daí segue por estrada confrontando com Estrada de acesso com o azimute de 116°22'27" e a distância de 18.71 m até o marco '107' (E=435519.169 m e N=7003252.171 m); Daí segue por estrada confrontando com Estrada de acesso com o azimute de 109°45'52" e a distância de 51.13 m até o marco '106' (E=435567.287 m e N=7003234.882 m); Daí segue por estrada confrontando com Estrada de acesso com o azimute de 106°07'55" e a distância de 12.27 m até o marco '105' (E=435579.071 m e N=7003231.473 m); Daí segue por rua confrontando com Rua Projetada "C" com o azimute de 208°13'50" e a distância de 8.13 m até o marco '85' (E=435575.226 m e N=7003271.217 m); Daí segue por linha seca confrontando com lote 04 quadra 006 Município de Catanduvas - SC com o azimute de 291°11'01" e a distância de 61.77 m até o marco '86' (E=435517.631 m e N=7003246.632 m); Daí segue por linha seca confrontando com lote 03 quadra 006 Município de Catanduvas - SC com o azimute de 300°46'38" e a distância de 48.05 m até o marco '82' (E=435476.353 m e N=7003271.217 m); Daí segue por linha seca confrontando com lote 02 quadra 006 Município de Catanduvas - SC com o azimute de 300°46'38" e a distância de 48.05 m até o marco '81' (E=435435.071 m e N=7003295.803 m); Daí segue por linha seca confrontando com lote 01 quadra 006 Município de Catanduvas - SC com o azimute de 28°13'50" e a distância de 13.21 m até o marco '80' (E=435441.322 m e N=7003307.446 m); Daí segue por linha seca confrontando com lote 01 quadra 006 Município de Catanduvas - SC com o azimute de 298°13'47" e a distância de 115.57 m até o marco '75' (E=435339.499 m e N=7003362.112 m); Daí segue por linha seca confrontando com lote 01 quadra 006 Município de Catanduvas - SC com o azimute de 208°13'43" e a distância de 50.00 m até o marco '73' (E=435315.849 m e N=7003318.059 m); início de descrição, fechando assim o perímetro do polígono acima descrito com uma área superficial de **6.779,60 m²**.

-Cálculo Analítico de Área, Azimutes, lados e Coordenadas Geográficas-

| Estação | Vante | Coord. Norte | Coord. Este | Azimute | Distância | Fator Escala | Latitude | Longitude |
|--------------------|-------|--------------|-------------|------------|-----------|--------------------|-------------------|-------------------|
| 73 | 74 | 7003318.059 | 435315.849 | 298°13'46" | 12.23 | 0.99965137 | 27°05'27.25693" S | 51°39'08.90266" W |
| 74 | 115 | 7003323.844 | 435305.073 | 17°04'22" | 80.62 | 0.99965139 | 27°05'27.06710" S | 51°39'09.29287" W |
| 115 | 114 | 7003400.910 | 435328.741 | 112°03'27" | 53.75 | 0.99965135 | 27°05'24.56642" S | 51°39'08.41894" W |
| 114 | 113 | 7003380.727 | 435378.553 | 129°12'22" | 41.00 | 0.99965128 | 27°05'25.23080" S | 51°39'06.61400" W |
| 113 | 112 | 7003354.807 | 435410.326 | 115°18'59" | 33.84 | 0.99965122 | 27°05'26.07852" S | 51°39'05.46515" W |
| 112 | 111 | 7003340.336 | 435440.917 | 127°49'56" | 12.27 | 0.99965118 | 27°05'26.55398" S | 51°39'04.35707" W |
| 111 | 110 | 7003332.811 | 435450.608 | 154°04'27" | 49.32 | 0.99965116 | 27°05'26.80018" S | 51°39'04.00659" W |
| 110 | 109 | 7003288.457 | 435472.169 | 142°39'00" | 19.48 | 0.99965113 | 27°05'28.24532" S | 51°39'03.23201" W |
| 109 | 108 | 7003272.976 | 435483.985 | 124°08'36" | 22.26 | 0.99965111 | 27°05'28.75048" S | 51°39'02.80586" W |
| 108 | 107 | 7003260.483 | 435502.405 | 116°22'27" | 18.71 | 0.99965108 | 27°05'29.15957" S | 51°39'02.13934" W |
| 107 | 106 | 7003252.171 | 435519.169 | 109°45'52" | 51.13 | 0.99965105 | 27°05'29.43253" S | 51°39'01.53217" W |
| 106 | 105 | 7003234.882 | 435567.287 | 106°07'55" | 12.27 | 0.99965098 | 27°05'30.00251" S | 51°38'59.78821" W |
| 105 | 85 | 7003231.473 | 435579.071 | 208°13'50" | 8.13 | 0.99965096 | 27°05'30.11528" S | 51°38'59.36091" W |
| 85 | 86 | 7003224.312 | 435575.226 | 291°11'01" | 61.77 | 0.99965096 | 27°05'30.34737" S | 51°38'59.50187" W |
| 86 | 82 | 7003246.632 | 435517.631 | 300°46'38" | 48.05 | 0.99965105 | 27°05'29.61229" S | 51°39'01.58906" W |
| 82 | 81 | 7003271.217 | 435476.353 | 300°46'38" | 48.05 | 0.99965112 | 27°05'28.80633" S | 51°39'03.08332" W |
| 81 | 80 | 7003295.803 | 435435.071 | 28°13'50" | 13.21 | 0.99965119 | 27°05'28.00033" S | 51°39'04.57772" W |
| 80 | 75 | 7003307.446 | 435441.322 | 298°13'47" | 115.57 | 0.99965118 | 27°05'27.62298" S | 51°39'04.34854" W |
| 75 | 73 | 7003362.112 | 435339.499 | 208°13'43" | 50.00 | 0.99965134 | 27°05'25.82918" S | 51°39'08.03560" W |
| Área Total: | | | | | | 6.779,60 m² | | |

QUADRA 07

Lote 01 - Com frente para a Rua Projetada "B" esquina com a Rua Projetada "C"
Área: 2.886,00 m²

Inicia-se se no marco denominado '67', desde, segue por rua, dividindo-o com a Rua Projetada "B"; Daí segue por rua confrontando com Rua Projetada "B" com o azimute de 298°13'49" e a distância de 61.30 m até o marco '68' (E=435568.599 m e N=7003182.367 m); Daí segue por rua confrontando com Rua Projetada "C" com o azimute de 28°13'50" e a distância de 44.72 m até o marco '89' (E=435589.752 m e N=7003221.767 m); Daí segue por linha seca confrontando com lote 04 área verde 06 quadra 007 Município de Catanduvas - SC com o azimute de 113°49'07" e a distância de 61.48 m até o marco '90' (E=435645.995 m e N=7003196.940 m); Daí segue por linha seca confrontando com lote 02 quadra 007 Município de Catanduvas - SC com o azimute de 208°13'48" e a distância de 49.45 m até o marco '67' (E=435622.605 m e N=7003153.373 m); início de descrição, fechando assim o perímetro do polígono acima descrito com uma área superficial de **2.886,00 m²**. Inclinação 12,07%.

Cálculo Analítico de Área, Azimutes, lados e Coordenadas Geográficas

| Estação | Vante | Coord. Norte | Coord. Este | Azimute | Distância | Fator Escala | Latitude | Longitude |
|--------------------|-------|--------------|-------------|------------|-------------------------------|--------------|-------------------|-------------------|
| 67 | 68 | 7003153.373 | 435622.605 | 298°13'49" | 61.30 | 0.99965089 | 27°05'32.66086" S | 51°38'57.79475" W |
| 68 | 89 | 7003182.367 | 435568.599 | 28°13'50" | 44.72 | 0.99965097 | 27°05'31.70948" S | 51°38'59.75038" W |
| 89 | 90 | 7003221.767 | 435589.752 | 113°49'07" | 61.48 | 0.99965094 | 27°05'30.43252" S | 51°38'58.97488" W |
| 90 | 67 | 7003196.940 | 435645.995 | 208°13'48" | 49.45 | 0.99965085 | 27°05'31.24887" S | 51°38'56.93725" W |
| Área Total: | | | | | 2.886,00 m² | | | |

Lote 02 - Com frente para a Rua Projetada "B"
Área: 2.462,40 m²

Inicia-se se no marco denominado '66', desde, segue por rua, dividindo-o com a Rua Projetada "B"; Daí segue por rua confrontando com Rua Projetada "B" com o azimute de 298°13'49" e a distância de 48.00 m até o marco '67' (E=435622.605 m e N=7003153.373 m); Daí segue por linha seca confrontando com lote 01 quadra 007 Município de Catanduvas - SC com o azimute de 28°13'48" e a distância de 49.45 m até o marco '90' (E=435645.995 m e N=7003196.940 m); Daí segue por linha seca confrontando com lote 04 área verde 06 quadra 007 Município de Catanduvas - SC com o azimute de 113°49'07" e a distância de 48.14 m até o marco '91' (E=435690.038 m e N=7003177.497 m); Daí segue por linha seca confrontando com lote 03 quadra 007 Município de Catanduvas - SC com o azimute de 208°13'49" e a distância de 53.15 m até o marco '66' (E=435664.896 m e N=7003130.668 m); início de descrição, fechando assim o perímetro do polígono acima descrito com uma área superficial de **2.462,40 m²**. Inclinação 15,52%.

Cálculo Analítico de Área, Azimutes, lados e Coordenadas Geográficas

| Estação | Vante | Coord. Norte | Coord. Este | Azimute | Distância | Fator Escala | Latitude | Longitude |
|--------------------|-------|--------------|-------------|------------|-------------------------------|--------------|-------------------|-------------------|
| 66 | 67 | 7003130.668 | 435664.896 | 298°13'49" | 48.00 | 0.99965082 | 27°05'33.40587" S | 51°38'56.26333" W |
| 67 | 90 | 7003153.373 | 435622.605 | 28°13'48" | 49.45 | 0.99965089 | 27°05'32.66086" S | 51°38'57.79475" W |
| 90 | 91 | 7003196.940 | 435645.995 | 113°49'07" | 48.14 | 0.99965085 | 27°05'31.24887" S | 51°38'56.93725" W |
| 91 | 66 | 7003177.497 | 435690.038 | 208°13'49" | 53.15 | 0.99965078 | 27°05'31.88813" S | 51°38'55.34161" W |
| Área Total: | | | | | 2.462,40 m² | | | |

Lote 03 - Com frente para a Rua Projetada "B"
Área: 4.692,87 m²

Inicia-se se no marco denominado '65', desde, segue por rua, dividindo-o com a Rua Projetada "B"; Daí segue por rua confrontando com Rua Projetada "B" com o azimute de 298°13'49" e a distância de 83.26 m até o marco '66' (E=435664.896 m e N=7003130.668 m); Daí segue por linha seca confrontando com lote 02 quadra 007 Município de Catanduvas - SC com o azimute de 28°13'49" e a distância de 53.15 m até o marco '91' (E=435690.038 m e N=7003177.497 m); Daí segue por linha seca confrontando com lote 04 área verde 06 quadra 007 Município de Catanduvas - SC com o azimute de 113°49'07" e a distância de 83.51 m até o marco '92' (E=435766.435 m e N=7003143.773 m); Daí segue por linha seca confrontando com lote 04 área verde 06 quadra 007 Município de Catanduvas - SC com o azimute de 208°13'50" e a distância de 59.58 m até o marco '65' (E=435738.255 m e N=7003091.284 m); início de descrição, fechando assim o perímetro do polígono acima descrito com uma área superficial de **4.692,87 m²**. Inclinação 14,46%.

Cálculo Analítico de Área, Azimutes, lados e Coordenadas Geográficas

| Estação | Vante | Coord. Norte | Coord. Este | Azimute | Distância | Fator Escala | Latitude | Longitude |
|--------------------|-------|--------------|-------------|------------|-------------------------------|--------------|-------------------|-------------------|
| 65 | 66 | 7003091.284 | 435738.255 | 298°13'49" | 83.26 | 0.99965071 | 27°05'34.69815" S | 51°38'53.60688" W |
| 66 | 91 | 7003130.668 | 435664.896 | 28°13'49" | 53.15 | 0.99965082 | 27°05'33.40587" S | 51°38'56.26333" W |
| 91 | 92 | 7003177.497 | 435690.038 | 113°49'07" | 83.51 | 0.99965078 | 27°05'31.88813" S | 51°38'55.34161" W |
| 92 | 65 | 7003143.773 | 435766.435 | 208°13'50" | 59.58 | 0.99965066 | 27°05'32.99696" S | 51°38'52.57379" W |
| Área Total: | | | | | 4.692,87 m² | | | |

Lote 04 – Área Verde 06 - Com frente para a Rua Projetada "B"
Área: 4.734,75 m²

Inicia-se se no marco denominado '89', desde, segue por rua, dividindo-o com a Rua Projetada "C"; Daí segue por rua confrontando com Rua Projetada "C" com o azimute de 28°13'50" e a distância de 6.50 m até o marco '104' (E=435592.827 m e N=7003227.494 m); Daí segue por estrada confrontando com Estrada de Acesso com o azimute de 106°07'55" e a distância de 64.34 m até o marco '103' (E=435654.634 m e N=7003209.617 m); Daí segue por estrada confrontando com Estrada de Acesso com o azimute de 111°00'44" e a distância de 10.95 m até o marco '102' (E=435664.855 m e N=7003205.692 m); Daí segue por estrada confrontando com Estrada de Acesso com o azimute de 116°30'42" e a distância de 40.85 m até o marco '101' (E=435701.412 m e N=7003187.456 m); Daí segue por estrada confrontando com Estrada de Acesso com o azimute de 99°24'35" e a distância de 73.60 m até o marco '100' (E=435774.017 m e N=7003175.423 m); Daí segue por linha seca confrontando com imóvel Schana Pires Breda com o azimute de 155°35'29" e a distância de 17.31 m até o marco '99' (E=435781.172 m e

N=7003159.657 m); Daí segue por linha seca confrontando com imóvel Schana Pires Breda com o azimute de 189°13'31" e a distância de 62.34 m até o marco '93' (E=435771.178 m e N=7003098.121 m); Daí segue por linha seca confrontando com imóvel Schana Pires Breda com o azimute de 217°13'09" e a distância de 21.87 m até o marco '64' (E=435757.952 m e N=7003080.709 m); Daí segue por rua confrontando com Rua projetada "B" com o azimute de 298°13'49" e a distância de 22.36 m até o marco '65' (E=435738.255 m e N=7003091.284 m); Daí segue por linha seca confrontando com lote 03 quadra 007 Município de Catanduvas - SC com o azimute de 28°13'49" e a distância de 59.58 m até o marco '92' (E=435766.435 m e N=7003143.773 m); Daí segue por linha seca confrontando com lote 03 quadra 007 Município de Catanduvas - SC com o azimute de 293°49'07" e a distância de 83.51 m até o marco '91' (E=435690.038 m e N=7003177.497 m); Daí segue por linha seca confrontando com lote 02 quadra 007 Município de Catanduvas - SC com o azimute de 293°49'07" e a distância de 48.14 m até o marco '90' (E=435645.995 m e N=7003196.940 m); Daí segue por linha seca confrontando com lote 01 quadra 007 Município de Catanduvas - SC com o azimute de 293°49'07" e a distância de 61.48 m até o marco '89' (E=435589.752 m e N=7003221.767 m); início de descrição, fechando assim o perímetro do polígono acima descrito com uma área superficial de **4.734,75 m²**.

-Cálculo Analítico de Área, Azimutes, lados e Coordenadas Geográficas-

| Estação | Vante | Coord. Norte | Coord. Este | Azimute | Distância | Fator Escala | Latitude | Longitude |
|--------------------|-------|--------------|-------------|------------|-------------------------------|--------------|-------------------|-------------------|
| 89 | 104 | 7003221.767 | 435589.752 | 28°13'50" | 6.50 | 0.99965094 | 27°05'30.43252" S | 51°38'58.97488" W |
| 104 | 103 | 7003227.494 | 435592.827 | 106°07'55" | 64.34 | 0.99965094 | 27°05'30.24691" S | 51°38'58.86215" W |
| 103 | 102 | 7003209.617 | 435654.634 | 111°00'44" | 10.95 | 0.99965084 | 27°05'30.83828" S | 51°38'56.62118" W |
| 102 | 101 | 7003205.692 | 435664.855 | 116°30'42" | 40.85 | 0.99965082 | 27°05'30.96756" S | 51°38'56.25077" W |
| 101 | 100 | 7003187.456 | 435701.412 | 99°24'35" | 73.60 | 0.99965076 | 27°05'31.56636" S | 51°38'54.92673" W |
| 100 | 99 | 7003175.423 | 435774.017 | 155°35'29" | 17.31 | 0.99965065 | 27°05'31.96960" S | 51°38'52.29255" W |
| 99 | 93 | 7003159.657 | 435781.172 | 189°13'31" | 62.34 | 0.99965064 | 27°05'32.48320" S | 51°38'52.03569" W |
| 93 | 64 | 7003098.121 | 435771.178 | 217°13'09" | 21.87 | 0.99965065 | 27°05'34.48146" S | 51°38'52.41013" W |
| 64 | 65 | 7003080.709 | 435757.952 | 298°13'49" | 22.36 | 0.99965067 | 27°05'35.04514" S | 51°38'52.89362" W |
| 65 | 92 | 7003091.284 | 435738.255 | 28°13'49" | 59.58 | 0.99965071 | 27°05'34.69815" S | 51°38'53.60688" W |
| 92 | 91 | 7003143.773 | 435766.435 | 293°49'07" | 83.51 | 0.99965066 | 27°05'32.99696" S | 51°38'52.57379" W |
| 91 | 90 | 7003177.497 | 435690.038 | 293°49'07" | 48.14 | 0.99965078 | 27°05'31.88813" S | 51°38'55.34161" W |
| 90 | 89 | 7003196.940 | 435645.995 | 293°49'07" | 61.48 | 0.99965085 | 27°05'31.24887" S | 51°38'56.93725" W |
| Área Total: | | | | | 4.734,75 m² | | | |

RUA PROJETADA "A"
Área: **6.523,83 m²**

Inicia-se se no marco denominado '18', desde, segue por estrada, dividindo-o com a ESTRADA MUNICIPAL; Daí segue por estrada confrontando com ESTRADA MUNICIPAL com o azimute de 348°02'07" e a distância de 18.33 m até o marco '41' (E=435304.499 m e N=7003256.058 m); Daí segue por linha seca confrontando com LOTE 08 (ÁREA VERDE 04) - QUADRA 005 com o azimute de 118°13'59" e a distância de 15.71 m até o marco '40' (E=435318.341 m e N=7003248.626 m); Daí segue por linha seca confrontando com LOTE 01 - QUADRA 005 MUNICÍPIO DE CATANDUVAS - SC com o azimute de 118°13'59" e a distância de 32.53 m até o marco '39' (E=435347.001 m e N=7003233.237 m); Daí segue por linha seca confrontando com LOTE 02 - QUADRA 005 MUNICÍPIO DE CATANDUVAS - SC com o azimute de 118°13'59" e a distância de 48.00 m até o marco '38' (E=435389.290 m e N=7003210.530 m); Daí segue por linha seca confrontando com LOTE 04 - QUADRA 005 MUNICÍPIO DE CATANDUVAS - SC com o azimute de 118°13'59" e a distância de 48.00 m até o marco '37' (E=435431.580 m e N=7003187.823 m); Daí segue por linha seca confrontando com LOTE 06 - QUADRA 005 MUNICÍPIO DE CATANDUVAS - SC com o azimute de 118°13'59" e a distância de 48.00 m até o marco '36' (E=435473.868 m e N=7003165.117 m); Daí segue por linha seca confrontando com LOTE 07 - QUADRA 005 MUNICÍPIO DE CATANDUVAS - SC com o azimute de 118°13'59" e a distância de 61.30 m até o marco '35' (E=435527.876 m e N=7003136.119 m); Daí segue por rua confrontando com RUA PROJETADA "C" com o azimute de 118°14'01" e a distância de 14.00 m até o marco '34' (E=435540.213 m e N=7003129.494 m); Daí segue por linha seca confrontando com LOTE 01 - QUADRA 004 MUNICÍPIO DE CATANDUVAS - SC com o azimute de 118°13'49" e a distância de 61.30 m até o marco '33' (E=435594.222 m e N=7003100.498 m); Daí segue por linha seca confrontando com LOTE 03 - QUADRA 004 MUNICÍPIO DE CATANDUVAS - SC com o azimute de 118°13'49" e a distância de 48.00 m até o marco '32' (E=435636.510 m e N=7003077.795 m); Daí segue por linha seca confrontando com LOTE 05 - QUADRA 004 MUNICÍPIO DE CATANDUVAS - SC com o azimute de 118°13'49" e a distância de 48.00 m até o marco '31' (E=435678.799 m e N=7003055.091 m); Daí segue por rua confrontando com RUA PROJETADA "D" com o azimute de 118°14'41" e a distância de 25.00 m até o marco '30' (E=435700.823 m e N=7003043.260 m); Daí segue por linha seca confrontando com LOTE 01 (ÁREA VERDE 03) - QUADRA 003 com o azimute de 118°13'59" e a distância de 23.12 m até o marco '29' (E=435721.196 m e N=7003032.319 m); Daí segue por linha seca confrontando com IMÓVEL DE SHANA PIREZ BREDA com o azimute de 217°13'09" e a distância de 14.17 m até o marco '5' (E=435712.622 m e N=7003021.031 m); Daí segue por linha seca confrontando com LOTE 05 (ÁREA VERDE 02) - QUADRA 002 com o azimute de 298°13'59" e a distância de 12.15 m até o marco '28' (E=435701.919 m e N=7003026.779 m); Daí segue por linha seca confrontando com LOTE 04 - QUADRA 002 MUNICÍPIO DE CATANDUVAS - SC com o azimute de 298°13'59" e a distância de 33.76 m até o marco '27' (E=435672.173 m e N=7003042.750 m); Daí segue por linha seca confrontando com LOTE 03 - QUADRA 002 MUNICÍPIO DE CATANDUVAS - SC com o azimute de 298°13'59" e a distância de 48.00 m até o marco '26' (E=435629.885 m e N=7003065.456 m); Daí segue por linha seca confrontando com LOTE 02 - QUADRA 002 MUNICÍPIO DE CATANDUVAS - SC com o azimute de 298°13'59" e a distância de 48.00 m até o marco '25' (E=435587.598 m e N=7003088.161 m); Daí segue por linha seca confrontando com LOTE 01 - QUADRA 002 MUNICÍPIO DE CATANDUVAS - SC com o azimute de 298°13'59" e a distância de 61.30 m até o marco '24' (E=435533.591 m e N=7003117.160 m); Daí segue por rua confrontando com RUA PROJETADA "C" com o azimute de 298°13'59" e a distância de 14.00 m até o marco '23' (E=435521.254 m e N=7003123.784 m); Daí segue por linha seca confrontando com LOTE 04 - QUADRA 001 MUNICÍPIO DE CATANDUVAS - SC com o azimute de 298°13'59" e a distância de 61.30 m até o marco '22' (E=435467.246 m e N=7003152.783 m); Daí segue por linha seca confrontando com LOTE 03 - QUADRA 001 MUNICÍPIO DE CATANDUVAS - SC com o azimute de 298°13'59" e a distância de 48.00 m até o marco '21' (E=435424.958 m e N=7003175.489 m); Daí segue por linha seca confrontando com LOTE 02 - QUADRA 001 MUNICÍPIO DE CATANDUVAS - SC com o azimute de 298°13'59" e a distância de 48.00 m até o marco '20' (E=435382.668 m e N=7003198.196 m); Daí segue por linha seca confrontando com LOTE 01 - QUADRA 001 MUNICÍPIO DE CATANDUVAS - SC com o azimute de 298°13'59" e a distância de 68.70 m até o marco '19' (E=435322.141 m e N=7003230.695 m); Daí segue por linha seca confrontando com LOTE 05 (ÁREA VERDE 01) - QUADRA 001 com o azimute de 298°13'59" e a distância de 15.71 m até o marco '18' (E=435308.299 m e N=7003238.127 m); início de descrição, fechando assim o perímetro do polígono acima descrito com uma área superficial de **6.523,83 m²**. (Inclinação de 5,61%).

Cálculo Analítico de Área, Azimutes, lados e Coordenadas Geográficas

| Estação | Vante | Coord. Norte | Coord. Este | Azimute | Distância | Fator Escala | Latitude | Longitude |
|---------|-------|--------------|-------------|---------|-----------|--------------|----------|-----------|
|---------|-------|--------------|-------------|---------|-----------|--------------|----------|-----------|

| | | | | | | | | |
|----|----|-------------|------------|------------|-------|------------|-------------------|-------------------|
| 18 | 41 | 7003238.127 | 435308.299 | 348°02'07" | 18.33 | 0.99965139 | 27°05'29.85347" S | 51°39'09.19187" W |
| 41 | 40 | 7003256.058 | 435304.499 | 118°13'59" | 15.71 | 0.99965139 | 27°05'29.27010" S | 51°39'09.32648" W |
| 40 | 39 | 7003248.626 | 435318.341 | 118°13'59" | 32.53 | 0.99965137 | 27°05'29.51394" S | 51°39'08.82525" W |
| 39 | 38 | 7003233.237 | 435347.001 | 118°13'59" | 48.00 | 0.99965133 | 27°05'30.01892" S | 51°39'07.78745" W |
| 38 | 37 | 7003210.530 | 435389.290 | 118°13'59" | 48.00 | 0.99965126 | 27°05'30.76403" S | 51°39'06.25614" W |
| 37 | 36 | 7003187.823 | 435431.580 | 118°13'59" | 48.00 | 0.99965119 | 27°05'31.50913" S | 51°39'04.72478" W |
| 36 | 35 | 7003165.117 | 435473.868 | 118°13'59" | 61.30 | 0.99965112 | 27°05'32.25419" S | 51°39'03.19349" W |
| 35 | 34 | 7003136.119 | 435527.876 | 118°14'01" | 14.00 | 0.99965104 | 27°05'33.20571" S | 51°39'01.23779" W |
| 34 | 33 | 7003129.494 | 435540.213 | 118°13'49" | 61.30 | 0.99965102 | 27°05'33.42310" S | 51°39'00.79105" W |
| 33 | 32 | 7003100.498 | 435594.222 | 118°13'49" | 48.00 | 0.99965093 | 27°05'34.37455" S | 51°38'58.83531" W |
| 32 | 31 | 7003077.795 | 435636.510 | 118°13'49" | 48.00 | 0.99965087 | 27°05'35.11950" S | 51°38'57.30400" W |
| 31 | 30 | 7003055.091 | 435678.799 | 118°14'41" | 25.00 | 0.99965080 | 27°05'35.86448" S | 51°38'55.77264" W |
| 30 | 29 | 7003038.066 | 435710.492 | 118°13'59" | 23.12 | 0.99965075 | 27°05'36.42311" S | 51°38'54.62498" W |
| 29 | 5 | 7003032.319 | 435721.196 | 217°13'09" | 14.17 | 0.99965073 | 27°05'36.61171" S | 51°38'54.23737" W |
| 5 | 28 | 7003021.031 | 435712.622 | 298°13'59" | 12.15 | 0.99965075 | 27°05'36.97711" S | 51°38'54.55083" W |
| 28 | 27 | 7003026.779 | 435701.919 | 298°13'59" | 33.76 | 0.99965076 | 27°05'36.78850" S | 51°38'54.93840" W |
| 27 | 26 | 7003042.750 | 435672.173 | 298°13'59" | 48.00 | 0.99965081 | 27°05'36.26445" S | 51°38'56.01556" W |
| 26 | 25 | 7003065.456 | 435629.885 | 298°13'59" | 48.00 | 0.99965088 | 27°05'35.51941" S | 51°38'57.54688" W |
| 25 | 24 | 7003088.161 | 435587.598 | 298°13'59" | 61.30 | 0.99965094 | 27°05'34.77439" S | 51°38'59.07816" W |
| 24 | 23 | 7003117.160 | 435533.591 | 298°13'59" | 14.00 | 0.99965103 | 27°05'33.82285" S | 51°39'01.03383" W |
| 23 | 22 | 7003123.784 | 435521.254 | 298°13'59" | 61.30 | 0.99965105 | 27°05'33.60549" S | 51°39'01.48057" W |
| 22 | 21 | 7003152.783 | 435467.246 | 298°13'59" | 48.00 | 0.99965113 | 27°05'32.65394" S | 51°39'03.43626" W |
| 21 | 20 | 7003175.489 | 435424.958 | 298°13'59" | 48.00 | 0.99965120 | 27°05'31.90887" S | 51°39'04.96755" W |
| 20 | 19 | 7003198.196 | 435382.668 | 298°13'59" | 68.70 | 0.99965127 | 27°05'31.16377" S | 51°39'06.49891" W |
| 19 | 18 | 7003230.695 | 435322.141 | 298°13'59" | 15.71 | 0.99965136 | 27°05'30.09735" S | 51°39'08.69064" W |

Área Total: 6.523,83 m²

RUA PROJETADA "B"
Área: 7.159,85 m²

Inicia-se se no marco denominado '44', desde, segue por estrada, dividindo-o com a ESTRADA MUNICIPAL; Daí segue por estrada confrontando com ESTRADA MUNICIPAL com o azimute de 17°04'22" e a distância de 14.27 m até o marco '74' (E=435305.073 m e N=7003323.844 m); Daí segue por linha seca confrontando com LOTE 05 (ÁREA VERDE 05) - QUADRA 006 com o azimute de 118°13'46" e a distância de 12.23 m até o marco '73' (E=435315.849 m e N=7003318.059 m); Daí segue por linha seca confrontando com LOTE 01 - QUADRA 006 MUNICÍPIO DE CATANDUVAS - SC com o azimute de 118°13'46" e a distância de 115.57 m até o marco '72' (E=435417.672 m e N=7003263.394 m); Daí segue por linha seca confrontando com LOTE 02 - QUADRA 006 MUNICÍPIO DE CATANDUVAS - SC com o azimute de 118°13'46" e a distância de 48.00 m até o marco '71' (E=435459.963 m e N=7003240.690 m); Daí segue por linha seca confrontando com LOTE 03 - QUADRA 006 MUNICÍPIO DE CATANDUVAS - SC com o azimute de 118°13'46" e a distância de 48.00 m até o marco '70' (E=435502.252 m e N=7003217.986 m); Daí segue por linha seca confrontando com LOTE 04 - QUADRA 006 MUNICÍPIO DE CATANDUVAS - SC com o azimute de 118°13'46" e a distância de 61.30 m até o marco '69' (E=435556.262 m e N=7003188.990 m); Daí segue por rua confrontando com RUA PROJETADA "C" com o azimute de 118°13'48" e a distância de 14.00 m até o marco '68' (E=435568.599 m e N=7003182.367 m); Daí segue por linha seca confrontando com LOTE 01 - QUADRA 007 MUNICÍPIO DE CATANDUVAS - SC com o azimute de 118°13'49" e a distância de 61.30 m até o marco '67' (E=435622.605 m e N=7003153.373 m); Daí segue por linha seca confrontando com LOTE 02 - QUADRA 007 MUNICÍPIO DE CATANDUVAS - SC com o azimute de 118°13'49" e a distância de 48.00 m até o marco '66' (E=435664.896 m e N=7003130.668 m); Daí segue por linha seca confrontando com LOTE 03 - QUADRA 007 MUNICÍPIO DE CATANDUVAS - SC com o azimute de 118°13'49" e a distância de 83.26 m até o marco '65' (E=435738.254 m e N=7003091.284 m); Daí segue por linha seca confrontando com LOTE 04 (ÁREA VERDE 06) - QUADRA 007 com o azimute de 118°13'49" e a distância de 22.36 m até o marco '64' (E=435757.952 m e N=7003080.709 m); Daí segue por linha seca confrontando com IMÓVEL DE SHANA PIRES BREDIA com o azimute de 217°13'09" e a distância de 14.17 m até o marco '63' (E=435749.378 m e N=7003069.422 m); Daí segue por linha seca confrontando com LOTE 01 (ÁREA VERDE 03) - QUADRA 003 com o azimute de 298°13'49" e a distância de 30.40 m até o marco '62' (E=435722.590 m e N=7003083.803 m); Daí segue por rua confrontando com RUA PROJETADA "D" com o azimute de 298°13'49" e a distância de 25.00 m até o marco '61' (E=435700.564 m e N=7003095.629 m); Daí segue por linha seca confrontando com LOTE 04 - QUADRA 004 MUNICÍPIO DE CATANDUVAS - SC com o azimute de 298°13'49" e a distância de 48.00 m até o marco '57' (E=435658.274 m e N=7003118.333 m); Daí segue por linha seca confrontando com LOTE 02 - QUADRA 004 MUNICÍPIO DE CATANDUVAS - SC com o azimute de 298°13'49" e a distância de 48.00 m até o marco '56' (E=435615.986 m e N=7003141.036 m); Daí segue por linha seca confrontando com LOTE 01 - QUADRA 004 MUNICÍPIO DE CATANDUVAS - SC com o azimute de 298°13'49" e a distância de 61.30 m até o marco '55' (E=435561.977 m e N=7003170.032 m); Daí segue por rua confrontando com RUA PROJETADA "C" com o azimute de 298°13'49" e a distância de 14.00 m até o marco '54' (E=435549.640 m e N=7003176.656 m); Daí segue por linha seca confrontando com LOTE 07 - QUADRA 005 MUNICÍPIO DE CATANDUVAS - SC com o azimute de 298°13'49" e a distância de 61.30 m até o marco '53' (E=435495.630 m e N=7003205.652 m); Daí segue por linha seca confrontando com LOTE 05 - QUADRA 005 MUNICÍPIO DE CATANDUVAS - SC com o azimute de 298°13'49" e a distância de 48.00 m até o marco '49' (E=435453.341 m e N=7003228.356 m); Daí segue por linha seca confrontando com LOTE 03 - QUADRA 005 MUNICÍPIO DE CATANDUVAS - SC com o azimute de 298°13'49" e a distância de 48.00 m até o marco '48' (E=435411.050 m e N=7003251.061 m); Daí segue por linha seca confrontando com LOTE 02 - QUADRA 005 MUNICÍPIO DE CATANDUVAS - SC com o azimute de 298°13'49" e a distância de 48.00 m até o marco '47' (E=435368.762 m e N=7003273.765 m); Daí segue por linha seca confrontando com LOTE 01 - QUADRA 005 MUNICÍPIO DE CATANDUVAS - SC com o azimute de 298°13'49" e a distância de 64.44 m até o marco '45' (E=435311.986 m e N=7003304.246 m); Daí segue por linha seca confrontando com LOTE 08 (ÁREA VERDE 04) - QUADRA 005 com o azimute de 298°13'49" e a distância de 12.60 m até o marco '44' (E=435300.884 m e N=7003310.206 m); início de descrição, fechando assim o perímetro do polígono acima descrito com uma área superficial de 7.159,85 m². (Inclinação 3,05%).

Cálculo Analítico de Área, Azimutes, lados e Coordenadas Geográficas

| Estação | Vante | Coord. Norte | Coord. Este | Azimute | Distância | Fator Escala | Latitude | Longitude |
|---------|-------|--------------|-------------|------------|-----------|--------------|-------------------|-------------------|
| 44 | 74 | 7003310.206 | 435300.884 | 17°04'22" | 14.27 | 0.99965140 | 27°05'27.50963" S | 51°39'09.44755" W |
| 74 | 73 | 7003323.844 | 435305.073 | 118°13'46" | 12.23 | 0.99965139 | 27°05'27.06710" S | 51°39'09.29287" W |
| 73 | 72 | 7003318.059 | 435315.849 | 118°13'46" | 115.57 | 0.99965137 | 27°05'27.25693" S | 51°39'08.90266" W |
| 72 | 71 | 7003263.394 | 435417.672 | 118°13'46" | 48.00 | 0.99965127 | 27°05'29.05071" S | 51°39'05.21559" W |
| 71 | 70 | 7003240.690 | 435459.963 | 118°13'46" | 48.00 | 0.99965115 | 27°05'29.79571" S | 51°39'03.68420" W |
| 70 | 69 | 7003217.986 | 435502.252 | 118°13'46" | 61.30 | 0.99965108 | 27°05'30.54071" S | 51°39'02.15288" W |

| | | | | | | | | |
|----|----|-------------|------------|------------|-------|------------|-------------------|-------------------|
| 69 | 68 | 7003188.990 | 435556.262 | 118°13'48" | 14.00 | 0.99965099 | 27°05'31.49216" S | 51°39'00.19712" W |
| 68 | 67 | 7003182.367 | 435568.599 | 118°13'49" | 61.30 | 0.99965097 | 27°05'31.70948" S | 51°38'59.75038" W |
| 67 | 66 | 7003153.373 | 435622.605 | 118°13'49" | 48.00 | 0.99965089 | 27°05'32.66086" S | 51°38'57.79475" W |
| 66 | 65 | 7003130.668 | 435664.896 | 118°13'49" | 83.26 | 0.99965082 | 27°05'33.40587" S | 51°38'56.26333" W |
| 65 | 64 | 7003086.456 | 435747.248 | 118°13'49" | 22.36 | 0.99965069 | 27°05'34.85657" S | 51°38'53.28127" W |
| 64 | 63 | 7003080.709 | 435757.952 | 217°13'09" | 14.17 | 0.99965067 | 27°05'35.04514" S | 51°38'52.89362" W |
| 63 | 62 | 7003069.422 | 435749.378 | 298°13'49" | 30.40 | 0.99965069 | 27°05'35.41054" S | 51°38'53.20707" W |
| 62 | 61 | 7003075.168 | 435738.674 | 298°13'49" | 25.00 | 0.99965071 | 27°05'35.22200" S | 51°38'53.59468" W |
| 61 | 57 | 7003095.629 | 435700.564 | 298°13'49" | 48.00 | 0.99965077 | 27°05'34.55063" S | 51°38'54.97471" W |
| 57 | 56 | 7003118.333 | 435658.274 | 298°13'49" | 48.00 | 0.99965083 | 27°05'33.80565" S | 51°38'56.50610" W |
| 56 | 55 | 7003141.036 | 435615.986 | 298°13'49" | 61.30 | 0.99965090 | 27°05'33.06070" S | 51°38'58.03741" W |
| 55 | 54 | 7003170.032 | 435561.977 | 298°13'49" | 14.00 | 0.99965098 | 27°05'32.10926" S | 51°38'59.99315" W |
| 54 | 53 | 7003176.656 | 435549.640 | 298°13'49" | 61.30 | 0.99965100 | 27°05'31.89191" S | 51°39'00.43989" W |
| 53 | 49 | 7003205.652 | 435495.630 | 298°13'49" | 48.00 | 0.99965109 | 27°05'30.94045" S | 51°39'02.39565" W |
| 49 | 48 | 7003228.356 | 435453.341 | 298°13'49" | 48.00 | 0.99965116 | 27°05'30.19545" S | 51°39'03.92698" W |
| 48 | 47 | 7003251.061 | 435411.050 | 298°13'49" | 48.00 | 0.99965122 | 27°05'29.45042" S | 51°39'05.45837" W |
| 47 | 45 | 7003273.765 | 435368.762 | 298°13'49" | 64.44 | 0.99965129 | 27°05'28.70541" S | 51°39'06.98968" W |
| 45 | 44 | 7003304.246 | 435311.986 | 298°13'49" | 12.60 | 0.99965138 | 27°05'27.70520" S | 51°39'09.04554" W |

=====
Área Total: 7.159,85 m²
=====

RUA PROJETADA "C1"

Área: 854,03 m²

Inicia-se se no marco denominado '23', desde, segue por rua, dividindo-a com a RUA PROJETADA "A"; Daí segue por rua confrontando com RUA PROJETADA "A" com o azimute de 118°13'59" e a distância de 14.00 m até o marco '24' (E=435533.591 m e N=7003117.160 m); Daí segue por linha seca confrontando com LOTE 01 - QUADRA 002 MUNICÍPIO DE CATANDUVAS - SC com o azimute de 208°13'50" e a distância de 49.00 m até o marco '10' (E=435510.418 m e N=7003073.998 m); Daí segue por linha seca confrontando com LOTE 05 (ÁREA VERDE 02) - QUADRA 002 com o azimute de 208°13'50" e a distância de 12.00 m até o marco '3' (E=435504.742 m e N=7003063.426 m); Daí segue por linha seca confrontando com IMÓVEL MATRÍCULA 2.988 ARAMIS HEBERLE JUNIOR E ROSANA SCHAUFFER HEBERLE com o azimute de 298°13'49" e a distância de 14.00 m até o marco '2' (E=435492.405 m e N=7003070.049 m); Daí segue por linha seca confrontando com LOTE 05 (ÁREA VERDE 01) - QUADRA 001 com o azimute de 28°13'50" e a distância de 12.00 m até o marco '11' (E=435498.081 m e N=7003080.622 m); Daí segue por linha seca confrontando com LOTE 04 - QUADRA 001 MUNICÍPIO DE CATANDUVAS - SC com o azimute de 28°13'50" e a distância de 49.00 m até o marco '23' (E=435521.254 m e N=7003123.784 m); início de descrição, fechando assim o perímetro do polígono acima descrito com uma área superficial de **854,03 m²**. (Inclinação 10,97%).

Cálculo Analítico de Área, Azimutes, lados e Coordenadas Geográficas

| Estação | Vante | Coord. Norte | Coord. Este | Azimute | Distância | Fator Escala | Latitude | Longitude |
|---------|-------|--------------|-------------|------------|-----------|--------------|-------------------|-------------------|
| 23 | 24 | 7003123.784 | 435521.254 | 118°13'59" | 14.00 | 0.99965105 | 27°05'33.60549" S | 51°39'01.48057" W |
| 24 | 10 | 7003117.160 | 435533.591 | 208°13'50" | 49.00 | 0.99965103 | 27°05'33.82285" S | 51°39'01.03383" W |
| 10 | 3 | 7003073.998 | 435510.418 | 208°13'50" | 12.00 | 0.99965107 | 27°05'35.22173" S | 51°39'01.88339" W |
| 3 | 2 | 7003063.426 | 435504.742 | 298°13'49" | 14.00 | 0.99965108 | 27°05'35.56440" S | 51°39'02.09149" W |
| 2 | 11 | 7003070.049 | 435492.405 | 28°13'50" | 12.00 | 0.99965109 | 27°05'35.34705" S | 51°39'02.53823" W |
| 11 | 23 | 7003080.622 | 435498.081 | 28°13'50" | 49.00 | 0.99965109 | 27°05'35.00438" S | 51°39'02.33013" W |

=====
Área Total: 854,03 m²
=====

RUA PROJETADA "C2"

Área: 644,26 m²

Inicia-se se no marco denominado '54', desde, segue por rua, dividindo-o com a RUA PROJETADA "B"; Daí segue por rua confrontando com RUA PROJETADA "B" com o azimute de 118°13'49" e a distância de 14.00 m até o marco '55' (E=435561.977 m e N=7003170.032 m); Daí segue por linha seca confrontando com LOTE 01 - QUADRA 004 MUNICÍPIO DE CATANDUVAS - SC com o azimute de 208°13'50" e a distância de 46.00 m até o marco '34' (E=435540.213 m e N=7003129.494 m); Daí segue por rua confrontando com RUA PROJETADA "A" com o azimute de 298°14'00" e a distância de 14.00 m até o marco '35' (E=435527.876 m e N=7003136.119 m); Daí segue por linha seca confrontando com LOTE 07 - QUADRA 005 MUNICÍPIO DE CATANDUVAS - SC com o azimute de 28°13'50" e a distância de 46.00 m até o marco '54' (E=435549.640 m e N=7003176.656 m); início de descrição, fechando assim o perímetro do polígono acima descrito com uma área superficial de **644,26 m²**. (Inclinação 10,97%).

Cálculo Analítico de Área, Azimutes, lados e Coordenadas Geográficas

| Estação | Vante | Coord. Norte | Coord. Este | Azimute | Distância | Fator Escala | Latitude | Longitude |
|---------|-------|--------------|-------------|------------|-----------|--------------|-------------------|-------------------|
| 54 | 55 | 7003176.656 | 435549.640 | 118°13'49" | 14.00 | 0.99965100 | 27°05'31.89191" S | 51°39'00.43989" W |
| 55 | 34 | 7003170.032 | 435561.977 | 208°13'50" | 46.00 | 0.99965098 | 27°05'32.10926" S | 51°38'59.99315" W |
| 34 | 35 | 7003129.494 | 435540.213 | 298°14'00" | 14.00 | 0.99965102 | 27°05'33.42310" S | 51°39'00.79105" W |
| 35 | 54 | 7003136.119 | 435527.876 | 28°13'50" | 46.00 | 0.99965104 | 27°05'33.20571" S | 51°39'01.23779" W |

=====
Área Total: 644,26 m²
=====

RUA PROJETADA "C3"

Área: 696,18 m²

Inicia-se se no marco denominado '68', desde, segue por rua, dividindo-o com o Rua Projetada "B"; Daí segue por rua confrontando com Rua Projetada "B" com o azimute de 298°13'48" e a distância de 14.00 m até o marco '69' (E=435556.262 m e N=7003188.990 m); Daí segue por linha seca confrontando com lote 04 quadra 006 Município de Catanduvás - SC com o azimute de 28°13'50" e a distância de 40.09 m até o marco '85' (E=435575.226 m e N=7003224.312 m); Daí segue por linha seca confrontando com lote 05 área verde 05 quadra 006 Município

de Catanduvas - SC com o azimute de 28°13'50" e a distância de 8.13 m até o marco '105' (E=435579.071 m e N=7003231.473 m); Daí segue por estrada confrontando com Estrada de acesso com o azimute de 106°07'55" e a distância de 14.32 m até o marco '104' (E=435592.827 m e N=7003227.494 m); Daí segue por linha seca confrontando com lote 04 área verde 06 quadra 007 Município de Catanduvas - SC com o azimute de 208°13'50" e a distância de 6.50 m até o marco '89' (E=435589.752 m e N=7003221.767 m); Daí segue por linha seca confrontando com lote 01 quadra 007 Município de Catanduvas - SC com o azimute de 208°13'50" e a distância de 44.72 m até o marco '68' (E=435568.599 m e N=7003182.367 m); início de descrição, fechando assim o perímetro do polígono acima descrito com uma área superficial de **696,18 m²**.

-Cálculo Analítico de Área, Azimutes, lados e Coordenadas Geográficas-

| Estação | Vante | Coord. Norte | Coord. Este | Azimute | Distância | Fator Escala | Latitude | Longitude |
|--------------------|-------|--------------|-------------|------------|------------------|--------------|-------------------|-------------------|
| 68 | 69 | 7003182.367 | 435568.599 | 298°13'48" | 14.00 | 0.99965097 | 27°05'31.70948" S | 51°38'59.75038" W |
| 69 | 85 | 7003188.990 | 435556.262 | 28°13'50" | 40.09 | 0.99965099 | 27°05'31.49216" S | 51°39'00.19712" W |
| 85 | 105 | 7003224.312 | 435575.226 | 28°13'50" | 8.13 | 0.99965096 | 27°05'30.34737" S | 51°38'59.50187" W |
| 105 | 104 | 7003231.473 | 435579.071 | 106°07'55" | 14.32 | 0.99965096 | 27°05'30.11528" S | 51°38'59.36091" W |
| 104 | 89 | 7003227.494 | 435592.827 | 208°13'50" | 6.50 | 0.99965094 | 27°05'30.24691" S | 51°38'58.86215" W |
| 89 | 68 | 7003221.767 | 435589.752 | 208°13'50" | 44.72 | 0.99965094 | 27°05'30.43252" S | 51°38'58.97488" W |
| Área Total: | | | | | 696,18 m² | | | |

RUA PROJETADA "D"
Área: 1.150,36 m²

Inicia-se se no marco denominado '61', desde, segue por rua, dividindo-o com a Rua Projetada "B"; Daí segue por rua confrontando com Rua Projetada "B" com o azimute de 118°13'49" e a distância de 25.00 m até o marco '62' (E=435722.590 m e N=7003083.803 m); Daí segue por linha seca confrontando com lote 01 área verde 03 quadra 003 Município de Catanduvas - SC com o azimute de 208°13'51" e a distância de 46.02 m até o marco '30' (E=435700.823 m e N=7003043.260 m); Daí segue por rua confrontando com Rua Projetada "A" com o azimute de 298°14'41" e a distância de 25.00 m até o marco '31' (E=435678.799 m e N=7003055.091 m); Daí segue por linha seca confrontando com lote 05 quadra 004 Município de Catanduvas - SC com o azimute de 28°13'49" e a distância de 23.00 m até o marco '60' (E=435689.680 m e N=7003075.357 m); Daí segue por linha seca confrontando com lote 04 quadra 004 Município de Catanduvas - SC com o azimute de 28°13'55" e a distância de 23.00 m até o marco '61' (E=435700.564 m e N=7003095.629 m); início de descrição, fechando assim o perímetro do polígono acima descrito com uma área superficial de **1.150,36 m²**.

-Cálculo Analítico de Área, Azimutes, lados e Coordenadas Geográficas-

| Estação | Vante | Coord. Norte | Coord. Este | Azimute | Distância | Fator Escala | Latitude | Longitude |
|--------------------|-------|--------------|-------------|------------|--------------------|--------------|-------------------|-------------------|
| 61 | 62 | 7003095.629 | 435700.564 | 118°13'49" | 25.00 | 0.99965077 | 27°05'34.55063" S | 51°38'54.97471" W |
| 62 | 30 | 7003083.803 | 435722.590 | 208°13'51" | 46.02 | 0.99965073 | 27°05'34.93867" S | 51°38'54.17711" W |
| 30 | 31 | 7003043.260 | 435700.823 | 298°14'41" | 25.00 | 0.99965076 | 27°05'36.25268" S | 51°38'54.97511" W |
| 31 | 60 | 7003055.091 | 435678.799 | 28°13'49" | 23.00 | 0.99965080 | 27°05'35.86448" S | 51°38'55.77264" W |
| 60 | 61 | 7003075.357 | 435689.680 | 28°13'55" | 23.00 | 0.99965078 | 27°05'35.20765" S | 51°38'55.37373" W |
| Área Total: | | | | | 1.150,36 m² | | | |

ESTRADA DE ACESSO
Área: 3.543,09 m²

Inicia-se se no marco denominado '116', desde, segue por estrada, dividindo-o com a Estrada de acesso; Daí segue por estrada confrontando com Estrada de acesso com o azimute de 112°04'02" e a distância de 55.21 m até o marco '117' (E=435381.670 m e N=7003385.927 m); Daí segue por estrada confrontando com Estrada de acesso com o azimute de 129°12'22" e a distância de 41.14 m até o marco '118' (E=435413.553 m e N=7003359.919 m); Daí segue por estrada confrontando com Estrada de acesso com o azimute de 115°18'59" e a distância de 33.77 m até o marco '119' (E=435444.078 m e N=7003345.479 m); Daí segue por estrada confrontando com Estrada de acesso com o azimute de 127°49'56" e a distância de 14.29 m até o marco '120' (E=435455.367 m e N=7003336.712 m); Daí segue por estrada confrontando com Estrada de acesso com o azimute de 153°42'11" e a distância de 34.98 m até o marco '121' (E=435470.863 m e N=7003305.354 m); Daí segue por estrada confrontando com Estrada de acesso com o azimute de 154°50'37" e a distância de 15.21 m até o marco '122' (E=435477.328 m e N=7003291.588 m); Daí segue por estrada confrontando com Estrada de acesso com o azimute de 142°39'00" e a distância de 17.86 m até o marco '123' (E=435488.161 m e N=7003277.393 m); Daí segue por estrada confrontando com Estrada de acesso com o azimute de 124°08'36" e a distância de 20.87 m até o marco '124' (E=435505.436 m e N=7003265.678 m); Daí segue por estrada confrontando com Estrada de acesso com o azimute de 116°22'27" e a distância de 17.94 m até o marco '125' (E=435521.510 m e N=7003257.708 m); Daí segue por estrada confrontando com Estrada de acesso com o azimute de 109°27'07" e a distância de 31.26 m até o marco '126' (E=435550.989 m e N=7003247.297 m); Daí segue por estrada confrontando com Estrada de acesso com o azimute de 110°16'10" e a distância de 19.37 m até o marco '127' (E=435569.162 m e N=7003240.585 m); Daí segue por estrada confrontando com Estrada de acesso com o azimute de 291°00'44" e a distância de 90.97 m até o marco '128' (E=435656.547 m e N=7003215.310 m); Daí segue por estrada confrontando com Estrada de acesso com o azimute de 111°00'44" e a distância de 11.49 m até o marco '129' (E=435667.275 m e N=7003211.189 m); Daí segue por estrada confrontando com Estrada de acesso com o azimute de 116°30'42" e a distância de 40.24 m até o marco '130' (E=435703.283 m e N=7003193.227 m); Daí segue por estrada confrontando com Estrada de acesso com o azimute de 99°24'35" e a distância de 68.67 m até o marco '131' (E=435771.033 m e N=7003182.000 m); Daí segue por estrada confrontando com Estrada de acesso com o azimute de 155°35'29" e a distância de 7.22 m até o marco '100' (E=435774.017 m e N=7003175.423 m); Daí segue por linha seca confrontando com lote 04 quadra 007 área verde 06 com o azimute de 279°24'35" e a distância de 73.60 m até o marco '101' (E=435701.412 m e N=7003187.456 m); Daí segue por linha seca confrontando com lote 04 quadra 007 área verde 06 com o azimute de 296°30'42" e a distância de 40.85 m até o marco '102' (E=435664.855 m e N=7003205.692 m); Daí segue por linha seca confrontando com lote 04 quadra 007 área verde 06 com o azimute de 291°00'44" e a distância de 10.95 m até o marco '103' (E=435654.634 m e N=7003209.617 m); Daí segue por linha seca confrontando com lote 04 quadra 007 área verde 06 com o azimute de 286°07'55" e a distância de 64.34 m até o marco '104' (E=435592.827 m e N=7003227.494 m); Daí segue por rua confrontando com Rua Projetada "C" com o azimute de 286°07'55" e a distância de 14.32 m até o marco '105' (E=435579.071 m e N=7003231.473 m); Daí segue por linha seca confrontando com lote 05 quadra 006 área verde 05 com o azimute de 286°07'55" e a distância de 12.27 m até o marco '106' (E=435567.287 m e N=7003234.882 m); Daí segue por linha seca confrontando com lote

05 quadra 006 área verde 05 com o azimute de 289°45'52" e a distância de 51.13 m até o marco '107' (E=435519.169 m e N=7003252.171 m); Daí segue por linha seca confrontando com lote 05 quadra 006 área verde 05 com o azimute de 296°22'27" e a distância de 18.71 m até o marco '108' (E=435502.405 m e N=7003260.483 m); Daí segue por linha seca confrontando com lote 05 quadra 006 área verde 05 com o azimute de 304°08'36" e a distância de 22.26 m até o marco '109' (E=435483.985 m e N=7003272.976 m); Daí segue por linha seca confrontando com lote 05 quadra 006 área verde 05 com o azimute de 322°39'00" e a distância de 19.48 m até o marco '110' (E=435472.169 m e N=7003288.457 m); Daí segue por linha seca confrontando com lote 05 quadra 006 área verde 05 com o azimute de 334°04'27" e a distância de 49.32 m até o marco '111' (E=435450.608 m e N=7003332.811 m); Daí segue por linha seca confrontando com lote 05 quadra 006 área verde 05 com o azimute de 307°49'56" e a distância de 12.27 m até o marco '112' (E=435440.917 m e N=7003340.336 m); Daí segue por linha seca confrontando com lote 05 quadra 006 área verde 05 com o azimute de 295°18'59" e a distância de 33.84 m até o marco '113' (E=435410.326 m e N=7003354.807 m); Daí segue por linha seca confrontando com lote 05 quadra 006 área verde 05 com o azimute de 309°12'22" e a distância de 41.00 m até o marco '114' (E=435378.553 m e N=7003380.727 m); Daí segue por linha seca confrontando com lote 05 quadra 006 área verde 05 com o azimute de 292°03'27" e a distância de 53.75 m até o marco '115' (E=435328.741 m e N=7003400.910 m); Daí segue por estrada confrontando com Estrada Municipal com o azimute de 17°04'22" e a distância de 6.02 m até o marco '116' (E=435330.509 m e N=7003406.667 m); início de descrição, fechando assim o perímetro do polígono acima descrito com uma área superficial de **3.543,09 m²**.

-Cálculo Analítico de Área, Azimutes, lados e Coordenadas Geográficas-

| Estação | Vante | Coord. Norte | Coord. Este | Azimute | Distância | Fator Escala | Latitude | Longitude |
|--------------------|-------|--------------|-------------|------------|--------------------|--------------|-------------------|-------------------|
| 116 | 117 | 7003406.667 | 435330.509 | 112°04'02" | 55.21 | 0.99965135 | 27°05'24.37961" S | 51°39'08.35365" W |
| 117 | 118 | 7003385.927 | 435381.670 | 129°12'22" | 41.14 | 0.99965127 | 27°05'25.06229" S | 51°39'06.49984" W |
| 118 | 119 | 7003359.919 | 435413.553 | 115°18'59" | 33.77 | 0.99965122 | 27°05'25.91292" S | 51°39'05.34705" W |
| 119 | 120 | 7003345.479 | 435444.078 | 127°49'56" | 14.29 | 0.99965117 | 27°05'26.38736" S | 51°39'04.24132" W |
| 120 | 121 | 7003336.712 | 435455.367 | 153°42'11" | 34.98 | 0.99965115 | 27°05'26.67419" S | 51°39'03.83305" W |
| 121 | 122 | 7003305.354 | 435470.863 | 154°50'37" | 15.21 | 0.99965113 | 27°05'27.69594" S | 51°39'03.27626" W |
| 122 | 123 | 7003291.588 | 435477.328 | 142°39'00" | 17.86 | 0.99965112 | 27°05'28.14443" S | 51°39'03.04409" W |
| 123 | 124 | 7003277.393 | 435488.161 | 124°08'36" | 20.87 | 0.99965110 | 27°05'28.60759" S | 51°39'02.65339" W |
| 124 | 125 | 7003265.678 | 435505.436 | 116°22'27" | 17.94 | 0.99965107 | 27°05'28.99124" S | 51°39'02.02831" W |
| 125 | 126 | 7003257.708 | 435521.510 | 109°27'07" | 31.26 | 0.99965105 | 27°05'29.25297" S | 51°39'01.44613" W |
| 126 | 127 | 7003247.297 | 435550.989 | 110°16'10" | 19.37 | 0.99965100 | 27°05'29.59631" S | 51°39'00.37765" W |
| 127 | 128 | 7003240.585 | 435569.162 | 106°07'55" | 90.97 | 0.99965097 | 27°05'29.81747" S | 51°38'59.71902" W |
| 128 | 129 | 7003215.310 | 435656.547 | 111°00'44" | 11.49 | 0.99965083 | 27°05'30.65358" S | 51°38'56.55065" W |
| 129 | 130 | 7003211.189 | 435667.275 | 116°30'42" | 40.24 | 0.99965082 | 27°05'30.78931" S | 51°38'56.16186" W |
| 130 | 131 | 7003193.227 | 435703.283 | 99°24'35" | 68.67 | 0.99965076 | 27°05'31.37912" S | 51°38'54.85771" W |
| 131 | 100 | 7003182.000 | 435771.033 | 155°35'29" | 7.22 | 0.99965065 | 27°05'31.75534" S | 51°38'52.39968" W |
| 100 | 101 | 7003175.423 | 435774.017 | 279°24'35" | 73.60 | 0.99965065 | 27°05'31.96960" S | 51°38'52.29255" W |
| 101 | 102 | 7003187.456 | 435701.412 | 296°30'42" | 40.85 | 0.99965076 | 27°05'31.56636" S | 51°38'54.92673" W |
| 102 | 103 | 7003205.692 | 435664.855 | 291°00'44" | 10.95 | 0.99965082 | 27°05'30.96756" S | 51°38'56.25077" W |
| 103 | 104 | 7003209.617 | 435654.634 | 286°07'55" | 64.34 | 0.99965084 | 27°05'30.83828" S | 51°38'56.62118" W |
| 104 | 105 | 7003227.494 | 435592.827 | 286°07'55" | 14.32 | 0.99965094 | 27°05'30.24691" S | 51°38'58.86215" W |
| 105 | 106 | 7003231.473 | 435579.071 | 286°07'55" | 12.27 | 0.99965096 | 27°05'30.11528" S | 51°38'59.36091" W |
| 106 | 107 | 7003234.882 | 435567.287 | 289°45'52" | 51.13 | 0.99965098 | 27°05'30.00251" S | 51°38'59.78821" W |
| 107 | 108 | 7003252.171 | 435519.169 | 296°22'27" | 18.71 | 0.99965105 | 27°05'29.43253" S | 51°39'01.53217" W |
| 108 | 109 | 7003260.483 | 435502.405 | 304°08'36" | 22.26 | 0.99965108 | 27°05'29.15957" S | 51°39'02.13934" W |
| 109 | 110 | 7003272.976 | 435483.985 | 322°39'00" | 19.48 | 0.99965111 | 27°05'28.75048" S | 51°39'02.80586" W |
| 110 | 111 | 7003288.457 | 435472.169 | 334°04'27" | 49.32 | 0.99965113 | 27°05'28.24532" S | 51°39'03.23201" W |
| 111 | 112 | 7003332.811 | 435450.608 | 307°49'56" | 12.27 | 0.99965116 | 27°05'26.80018" S | 51°39'04.00659" W |
| 112 | 113 | 7003340.336 | 435440.917 | 295°18'59" | 33.84 | 0.99965118 | 27°05'26.55398" S | 51°39'04.35707" W |
| 113 | 114 | 7003354.807 | 435410.326 | 309°12'22" | 41.00 | 0.99965122 | 27°05'26.07852" S | 51°39'05.46515" W |
| 114 | 115 | 7003380.727 | 435378.553 | 292°03'27" | 53.75 | 0.99965128 | 27°05'25.23080" S | 51°39'06.61400" W |
| 115 | 116 | 7003400.910 | 435328.741 | 17°04'22" | 6.02 | 0.99965135 | 27°05'24.56642" S | 51°39'08.41894" W |
| Área Total: | | | | | 3.543,09 m² | | | |

Catanduvas, 4 de maio de 2016


Michel Alberti
 Resp. Téc. - Eng.º Civil
 CREA/SC 080.032-6


PROCESSO LICITATÓRIO Nº 0129/2019
EDITAL DE CONCORRÊNCIA PÚBLICA Nº 002/2019

ANEXO IV
MATRÍCULAS DOS TERRENOS



CERTIDÃO DE INTEIRO TEOR

Matricula nº: 6.497



| | |
|--|-----------------------|
| OFÍCIO DE REGISTRO DE IMÓVEIS COMARCA DE CATANDUVAS - SC LIVRO N.º 2 - REGISTRO GERAL | FLS. 001 Ano: 2016 |
| <p>MATRÍCULA Nº. 6.497 - IDENTIFICAÇÃO DO IMÓVEL: LOTE Nº. 04, DA QUADRA 01, do Loteamento "Distrito Industrial II", com a área de três mil e três metros e setenta centímetros quadrados (3.003,70 m²), sem benfeitorias, situado na Rua Projetada "A" esquina com a Rua Projetada "C" do Distrito Industrial II, nesta cidade e comarca de Catanduvias-SC; CONFRONTANDO: Inicia-se no marco denominado '22', deste segue com a Rua Projetada "A"; Daí segue confrontando com a Rua Projetada "A", com o azimute de 118°13'59" e a distância de 61,30 metros até o marco '23' (E=435521.254 m e N=7003123.784 m); Daí segue confrontando com a Rua Projetada "C", com o azimute de 208°13'50" e a distância de 49,00 metros até o marco '11' (E=435498.081 m e N=7003030.622 m); Daí segue por linha seca confrontando com o Lote nº. 05 - Área Verde 01do Município de Catanduvias - SC), com o azimute de 298°13'49" e a distância de 61,30 metros até o marco '12' (E=435444.070 m e N=7003109.619 m); Daí segue por linha seca confrontando com o Lote nº. 03 do Município de Catanduvias - SC, com o azimute de 28°13'58" e a distância de 49,00 metros até o marco '22' (E=435467.246 m e N=7003152.783 m); início de descrição; PROPRIETÁRIO(A)S: MUNICIPIO DE CATANDUVAS-SC, pessoa jurídica de direito publico, inscrito no CNPJ sob nº. 82.939.414/0001-45, com sede administrada na Rua Felipe Schmidt, 1435, Centro, Catanduvias-SC; REGISTRO ANTERIOR: Matricula nº. 4.068, Livro 02, deste Ofício de Registro de Imóveis da Comarca de Catanduvias-SC. Dou fé. Catanduvias-SC, 21/10/2016. Selo nº. EHU21209-6BZZ. Emol: R\$ Isento + Selo Isento R\$. (Prot. 12702- 05/11/2015). (a) <i>Marcia</i> - Márcia Carmen Werlang - Oficiala Registradora.-----</p> | |



OFÍCIO DO REGISTRO DE IMÓVEIS DA COMARCA DE CATANDUVAS - SC

Oficiala Registradora: MARCIA CARMEN WERLANG

Oficiala Substituta: ELIANA SEMIONI MOREIRA

Rua: Severiano Guerreiro, 938, Sala 01 - Centro - CEP: 89.670-000 - Catanduvás/SC


Telefones: (49) 3525-0699 E-mail: ricatanduvás@hotmail.com

Certifico que o presente documento é fiel expressão dos registros existentes no Registro de Imóveis de Catanduvás, conforme dispõe o art. 16 da Lei 6.015/73.

O referido é verdade e dou fé.

Juliana Gabrielli
ESCREVENTE

Catanduvás, 02 de setembro de 2019.


[] Marcia Carmen Werlang - Oficiala Registradora
[] Eliana Semioni Moreira - Oficiala Substituta
[] Claudiane da Silva - Escrevente
 Juliana Gabrielli - Escrevente

Emolumentos:

01 Certidão de Inteiro Teor - Isento..... R\$ 0,00

Selos: R\$ 0,00

Total: 0,00



CERTIDÃO VÁLIDA POR TRINTA (30) DIAS.



OFÍCIO DO REGISTRO DE IMÓVEIS DA COMARCA DE CATANDUVAS - SC

Oficiala Registradora: MARCIA CARMEN WERLANG

Oficiala Substituta: ELIANA SEMIONI MOREIRA

Rua: Severiano Guerreiro, 938, Sala 01 - Centro - CEP: 89.670-000 - Catanduvias/SC

Telefones: (49) 3525-0699 E-mail: ricatanduvias@hotmail.com

CERTIDÃO DE INTEIRO TEOR

Matrícula nº: 6.500



OFÍCIO DE REGISTRO DE IMÓVEIS
COMARCA DE CATANDUVAS - SC
LIVRO N.º 2 - REGISTRO GERAL

FLS. 001
Ano: 2016

MATRÍCULA Nº. 6.500 - IDENTIFICAÇÃO DO IMÓVEL: LOTE Nº. 02, DA QUADRA 02, do Loteamento "Distrito Industrial II", com a área de dois mil trezentos e cinquenta e dois metros quadrados (2.352,00 m²), sem benfeitorias, situado na Rua Projetada "A", do Distrito Industrial II, nesta cidade e comarca de Catanduvias-SC; **CONFRONTANDO:** Inicia-se no marco denominado '25', deste segue com a Rua Projetada "A"; Daí segue confrontando com a Rua Projetada "A", com o azimute de 118°13'58" e a distância de 48,00 metros até o marco '26' (E=435629.885 m e N=7003065.456 m); Daí segue por linha seca confrontando com o Lote n.º 03 do Município de Catanduvias - SC, com o azimute de 208°13'49" e a distância de 49,00 metros até o marco '8' (E=435606.715 m e N=7003022.299 m); Daí segue por linha seca confrontando com o Lote n.º 05 - Área Verde 02 do Município de Catanduvias - SC, com o azimute de 298°13'49" e a distância de 48,00 metros até o marco '9' (E=435564.427 m e N=7003045.002 m); Daí segue por linha seca confrontando com o Lote n.º 01 do Município de Catanduvias - SC, com o azimute de 28°13'51" e a distância de 49,00 metros até o marco '25' (E=435587.598 m e N=7003088.161 m); início de descrição; **PROPRIETÁRIO(A)S:** MUNICIPIO DE CATANDUVAS-SC, pessoa jurídica de direito publico, inscrito no CNPJ sob n.º. 82.939.414/0001-45, com sede administrada na Rua Felipe Schmidt, 1435, Centro, Catanduvias-SC; **REGISTRO ANTERIOR:** Matrícula n.º. 4.068, Livro 02, deste Ofício de Registro de Imóveis da Comarca de Catanduvias-SC. Dou fé. Catanduvias-SC, 21/10/2016. Selo n.º. EHU21212-IGT8. Emol: R\$ Isento + Selo Isento R\$. (Prot. 12702 - 05/11/2015). (a)

Marcia - Márcia Carmen Werlang - Oficiala Registradora.-----



OFÍCIO DO REGISTRO DE IMÓVEIS DA COMARCA DE CATANDUVAS - SC

Oficiala Registradora: MARCIA CARMEN WERLANG

Oficiala Substituta: ELIANA SEMIONI MOREIRA

Rua: Severiano Guerreiro, 938, Sala 01 - Centro - CEP: 89.670-000 - Catanduvas/SC

Telefones: (49) 3525-0699 E-mail: ricatanduvas@hotmail.com

Certifico que o presente documento é fiel expressão dos registros existentes no Registro de Imóveis de Catanduvas, conforme dispõe o art. 16 da Lei 6.015/73.

O referido é verdade e dou fé.

Catanduvas, 02 de setembro de 2019.

Juliana Gabrielli
ESCREVENTE

- Juliana Gabrielli*
- Marcia Carmen Werlang - Oficiala Registradora
 - Eliana Semioni Moreira - Oficiala Substituta
 - Claudiane da Silva - Escrevente
 - Juliana Gabrielli - Escrevente

Emolumentos:

01 Certidão de Inteiro Teor - Isento..... R\$ 0,00

Selos: R\$ 0,00

Total: 0,00



CERTIDÃO VÁLIDA POR TRINTA (30) DIAS.



OFÍCIO DO REGISTRO DE IMÓVEIS DA COMARCA DE CATANDUVAS - SC

Oficiala Registradora: MARCIA CARMEN WERLANG

Oficiala Substituta: ELIANA SEMIONI MOREIRA

Rua: Severiano Guerreiro, 938, Sala 01 - Centro - CEP: 89.670-000 - Catanduvras/SC

Telefones: (49) 3525-0699 E-mail: ricatanduvras@hotmail.com

CERTIDÃO DE INTEIRO TEOR

Matrícula nº: 6.501



OFÍCIO DE REGISTRO DE IMÓVEIS
COMARCA DE CATANDUVAS - SC
LIVRO N.º 2 - REGISTRO GERAL

FLS. 001
Ano: 2016

MATRÍCULA Nº. 6.501 - IDENTIFICAÇÃO DO IMÓVEL: LOTE Nº. 03, DA QUADRA 02, do Loteamento "Distrito Industrial II", com a área de dois mil trezentos e cinquenta e dois metros quadrados (**2.352,00 m²**), sem benfeitorias, situado na Rua Projetada "A", do Distrito Industrial II, nesta cidade e comarca de Catanduvas-SC; **CONFRONTANDO:** Inicia-se no marco denominado '26', deste segue com a Rua Projetada "A"; Daí segue confrontando com a Rua Projetada "A", com o azimute de 118°13'59" e a distância de 48,00 metros até o marco '27' (E=435672.173 m e N=7003042.750 m); Daí segue por linha seca confrontando com o Lote nº. 04 do Município de Catanduvas - SC, com o azimute de 208°13'53" e a distância de 49,00 metros até o marco '7' (E=435649.003 m e N=7002999.595 m); Daí segue por linha seca confrontando com o Lote nº. 05 - Área Verde 02 do Município de Catanduvas - SC, com o azimute de 298°13'49" e a distância de 48,00 metros até o marco '8' (E=435606.715 m e N=7003022.299 m); Daí segue por linha seca confrontando com o Lote nº. 02 do Município de Catanduvas - SC, com o azimute de 28°13'49" e a distância de 49,00 metros até o marco '26' (E=435629.885 m e N=7003065.456 m); início de descrição; **PROPRIETÁRIO(A)S:** MUNICIPIO DE CATANDUVAS-SC, pessoa jurídica de direito publico, inscrito no CNPJ sob nº. 82.939.414/0001-45, com sede administrada na Rua Felipe Schmidt, 1435, Centro, Catanduvas-SC; **REGISTRO ANTERIOR:** Matrícula nº. 4.068, Livro 02, deste Ofício de Registro de Imóveis da Comarca de Catanduvas-SC. Dou fé. Catanduvas-SC, 21/10/2016. Selo nº. EHU21213-ATT2. Emol: R\$ Isento + Selo Isento R\$. (Prot. 12702- 05/11/2015). (a)

 - Márcia Carmen Werlang - Oficiala Registradora.



OFÍCIO DO REGISTRO DE IMÓVEIS DA COMARCA DE CATANDUVAS - SC

Oficiala Registradora: MARCIA CARMEN WERLANG

Oficiala Substituta: ELIANA SEMIONI MOREIRA

Rua: Severiano Guerreiro, 938, Sala 01 - Centro - CEP: 89.670-000 - Catanduvas/SC

Telefones: (49) 3525-0699 E-mail: ricatanduvass@hotmail.com

Certifico que o presente documento é fiel expressão dos registros existentes no Registro de Imóveis de Catanduvas, conforme dispõe o art. 16 da Lei 6.015/73.

O referido é verdade e dou fé.

Catanduvas, 02 de setembro de 2019.

Juliana Gabrielli
ESCREVENTE

- Juliana Gabrielli*
- Marcia Carmen Werlang - Oficiala Registradora
 Eliana Semioni Moreira - Oficiala Substituta
 Claudiane da Silva - Escrevente
 Juliana Gabrielli - Escrevente

Emolumentos:

01 Certidão de Inteiro Teor - Isento..... R\$ 0,00

Selos: R\$ 0,00

Total: 0,00



CERTIDÃO VÁLIDA POR TRINTA (30) DIAS.



OFÍCIO DO REGISTRO DE IMÓVEIS DA COMARCA DE CATANDUVAS - SC

Oficiala Registradora: MARCIA CARMEN WERLANG

Oficiala Substituta: ELIANA SEMIONI MOREIRA

Rua: Severiano Guerreiro, 938, Sala 01 - Centro - CEP: 89.670-000 - Catanduvas/SC

Telefones: (49) 3525-0699 E-mail: ricatanduvass@hotmail.com

CERTIDÃO DE INTEIRO TEOR

Matricula nº: 6.502



| | |
|--|-----------------------|
| OFÍCIO DE REGISTRO DE IMÓVEIS COMARCA DE CATANDUVAS - SC LIVRO N.º 2 - REGISTRO GERAL | FLS. 001 Ano: 2016 |
| <p>MATRÍCULA Nº. 6.502 - IDENTIFICAÇÃO DO IMÓVEL: LOTE Nº. 04, DA QUADRA 02, do Loteamento "Distrito Industrial II", com a área de um mil quatrocentos e sessenta e três metros e noventa e sete centímetros quadrados (1.463,97 m²), sem benfeitorias, situado na Rua Projetada "A", do Distrito Industrial II, nesta cidade e comarca de Catanduvas-SC; CONFRONTANDO: Inicia-se no marco denominado '27', deste segue com a Rua Projetada "A"; Daí segue confrontando com a Rua Projetada "A", com o azimute de 118°13'58" e a distância de 33,76 metros até o marco '28' (E=435701.919 m e N=7003026.779 m); Daí segue por linha seca confrontando com o Lote nº. 05 - Área Verde 02 do Município de Catanduvas - SC, com o azimute de 217°13'09" e a distância de 49,59 metros até o marco '6' (E=435671.924 m e N=7002987.289 m); Daí segue por linha seca confrontando com o Lote nº. 05 - Área Verde 02 do Município de Catanduvas - SC, com o azimute de 298°13'50" e a distância de 26,02 metros até o marco '7' (E=435649.003 m e N=7002999.595 m); Daí segue por linha seca confrontando com o Lote nº. 03 do Município de Catanduvas - SC, com o azimute de 28°13'53" e a distância de 49,00 metros até o marco '27' (E=435672.173 m e N=7003042.750 m); início de descrição; PROPRIETÁRIO(A)S: MUNICIPIO DE CATANDUVAS-SC, pessoa jurídica de direito publico, inscrito no CNPJ sob nº. 82.939.414/0001-45, com sede administrada na Rua Felipe Schmidt, 1435, Centro, Catanduvas-SC; REGISTRO ANTERIOR: Matricula nº. 4.068, Livro 02, deste Oficio de Registro de Imóveis da Comarca de Catanduvas-SC. Dou fé. Catanduvas-SC, 21/10/2016. Selo nº. EHU21214-CCCJ. Emol: R\$ Isento + Selo Isento R\$. (Prot. 12702-05/11/2015). (a) <i>Marcia</i> - Márcia Carmen Werlang - Oficiala Registradora.</p> | |



OFÍCIO DO REGISTRO DE IMÓVEIS DA COMARCA DE CATANDUVAS - SC

Oficiala Registradora: MARCIA CARMEN WERLANG

Oficiala Substituta: ELIANA SEMIONI MOREIRA

Rua: Severiano Guerreiro, 938, Sala 01 - Centro - CEP: 89.670-000 - Catanduvias/SC

Telefones: (49) 3525-0699 E-mail: ricatanduvias@hotmail.com

Certifico que o presente documento é fiel expressão dos registros existentes no Registro de Imóveis de Catanduvias, conforme dispõe o art. 16 da Lei 6.015/73.

O referido é verdade e dou fé.

Juliana Gabrielli
ESCREVENTE

Catanduvias, 02 de setembro de 2019.

Juliana Gabrielli

- Marcia Carmen Werlang - Oficiala Registradora
- Eliana Semioni Moreira - Oficiala Substituta
- Claudiane da Silva - Escrevente
- Juliana Gabrielli - Escrevente

Emolumentos:

01 Certidão de Inteiro Teor - Isento..... R\$ 0,00

Selos: R\$ 0,00

Total: 0,00



CERTIDÃO VÁLIDA POR TRINTA (30) DIAS.



CERTIDÃO DE INTEIRO TEOR
Matricula nº: 6.505



| | |
|--|-----------------------|
| OFÍCIO DE REGISTRO DE IMÓVEIS COMARCA DE CATANDUVAS - SC LIVRO N.º 2 - REGISTRO GERAL | FLS. 001 Ano: 2016 |
| <p>MATRÍCULA Nº. 6.505 - IDENTIFICAÇÃO DO IMÓVEL: LOTE Nº. 01, DA QUADRA 04, do Loteamento "Distrito Industrial II", com a área de dois mil oitocentos e dezenove metros e oitenta centímetros quadrados (2.819,80 m²), sem benfeitorias, situado na Rua Projetada "B" esquina com a Rua Projetada "C", do Distrito Industrial II, nesta cidade e comarca de Catanduvras-SC; CONFRONTANDO: Inicia-se no marco denominado '34', deste segue com a Rua Projetada "C"; Daí segue confrontando com a Rua Projetada "C", com o azimute de 28°13'50" e a distância de 46,00 metros até o marco '55' (E=435561.977 m e N=7003170.032 m); Daí segue confrontando com a Rua Projetada "B", com o azimute de 118°13'49" e a distância de 61,30 metros até o marco '56' (E=435615.985 m e N=7003141.036 m); Daí segue por linha seca confrontando com o Lote nº. 02 do Município de Catanduvras - SC, com o azimute de 208°13'50" e a distância de 23,00 metros até o marco '58' (E=435605.100 m e N=7003120.760 m); Daí segue por linha seca confrontando com o Lote nº. 03 do Município de Catanduvras - SC, com o azimute de 208°13'50" e a distância de 23,00 metros até o marco '33' (E=435594.222 m e N=7003100.498 m); Daí segue confrontando com a Rua Projetada "A", com o azimute de 298°13'49" e a distância de 61,30 metros até o marco '34' (E=435540.213 m e N=7003129.494 m); início de descrição; PROPRIETÁRIO(A): MUNICIPIO DE CATANDUVAS-SC, pessoa jurídica de direito publico, inscrito no CNPJ sob nº. 82.939.414/0001-45, com sede administrada na Rua Felipe Schmidt, 1435, Centro, Catanduvras-SC; REGISTRO ANTERIOR: Matricula nº. 4.068, Livro 02, deste Ofício de Registro de Imóveis da Comarca de Catanduvras-SC. Dou fé. Catanduvras-SC, 21/10/2016. Selo nº. EHU21217-53M0. Emol: R\$ Isento + Selo Isento R\$. (Prot. 12702-05/11/2015). (a) <i>Marcia Werlang</i> - Márcia Carmen Werlang - Oficiala Registradora.-----</p> | |



OFÍCIO DO REGISTRO DE IMÓVEIS DA COMARCA DE CATANDUVAS - SC

Oficiala Registradora: MARCIA CARMEN WERLANG

Oficiala Substituta: ELIANA SEMIONI MOREIRA

Rua: Severiano Guerreiro, 938, Sala 01 - Centro - CEP: 89.670-000 - Catanduvas/SC

Telefones: (49) 3525-0699 E-mail: ricatanduvras@hotmail.com

Certifico que o presente documento é fiel expressão dos registros existentes no Registro de Imóveis de Catanduvas, conforme dispõe o art. 16 da Lei 6.015/73.

O referido é verdade e dou fé.

Juliana Gabrielli
ESCREVENTE

Catanduvas, 02 de setembro de 2019.

Juliana Gabrielli

- Marcia Carmen Werlang - Oficiala Registradora
 Eliana Semioni Moreira - Oficiala Substituta
 Claudiane da Silva - Escrevente
 Juliana Gabrielli - Escrevente

Emolumentos:

01 Certidão de Inteiro Teor - Isento..... R\$ 0,00

Selos: R\$ 0,00

Total: 0,00



CERTIDÃO VÁLIDA POR TRINTA (30) DIAS.



CERTIDÃO DE INTEIRO TEOR

Matrícula nº: 6.509



OFÍCIO DE REGISTRO DE IMÓVEIS
COMARCA DE CATANDUVAS - SC
LIVRO N.º 2 - REGISTRO GERAL

FLS. 001
Ano: 2016

MATRÍCULA Nº. 6.509 - IDENTIFICAÇÃO DO IMÓVEL: LOTE Nº. 05, DA QUADRA 04, do Loteamento "Distrito Industrial II", com a área de um mil cento e quatro metros quadrados (1.104,00 m²), sem benfeitorias, situado na Rua Projetada "A", do Distrito Industrial II, nesta cidade e comarca de Catanduvras-SC; **CONFRONTANDO:** Inicia-se no marco denominado '60', deste segue com a Rua Projetada "D"; Daí segue confrontando com a Rua Projetada "D", com o azimute de 208°13'48" e a distância de 23,00 metros até o marco '31' (E=435678.799 m e N=7003055.091 m); Daí segue confrontando com a Rua Projetada "A", com o azimute de 298°13'49" e a distância de 48,00 metros até o marco '32' (E=435636.510 m e N=7003077.795 m); Daí segue por linha seca confrontando com o Lote nº. 03 do Município de Catanduvras - SC, com o azimute de 28°13'49" e a distância de 23,00 metros até o marco '59' (E=435647.389 m e N=7003098.059 m); Daí segue por linha seca confrontando com o Lote nº. 04 do Município de Catanduvras - SC, com o azimute de 118°13'39" e a distância de 48,00 metros até o marco '60' (E=435689.680 m e N=7003075.357 m); início de descrição; **PROPRIETÁRIO(A):** MUNICIPIO DE CATANDUVAS-SC, pessoa jurídica de direito publico, inscrito no CNPJ sob nº. 82.939.414/0001-45, com sede administrada na Rua Felipe Schmidt, 1435, Centro, Catanduvras-SC; **REGISTRO ANTERIOR:** Matrícula nº. 4.068, Livro 02, deste Ofício de Registro de Imóveis da Comarca de Catanduvras-SC. Dou fé. Catanduvras-SC, 21/10/2016. Selo nº EHU21221-2L2A. Emol: R\$ Isento + Selo Isento R\$. (Prot. 12702- 05/11/2015). (a)

Marcia - Márcia Carmen Werlang - Oficiala Registradora.-----



OFÍCIO DO REGISTRO DE IMÓVEIS DA COMARCA DE CATANDUVAS - SC

Oficiala Registradora: MARCIA CARMEN WERLANG

Oficiala Substituta: ELIANA SEMIONI MOREIRA

Rua: Severiano Guerreiro, 938, Sala 01 - Centro - CEP: 89.670-000 - Catanduvas/SC

Telefones: (49) 3525-0699 E-mail: ricatanduvas@hotmail.com

Certifico que o presente documento é fiel expressão dos registros existentes no Registro de Imóveis de Catanduvas, conforme dispõe o art. 16 da Lei 6.015/73.

O referido é verdade e dou fé.

Juliana Gabrielli
ESCREVENTE

Catanduvas, 02 de setembro de 2019.

Juliana Gabrielli

- Marcia Carmen Werlang - Oficiala Registradora
- Eliana Semioni Moreira - Oficiala Substituta
- Claudiane da Silva - Escrevente
- Juliana Gabrielli - Escrevente

Emolumentos:

01 Certidão de Inteiro Teor - Isento..... R\$ 0,00

Selos: R\$ 0,00

Total: 0,00



CERTIDÃO VÁLIDA POR TRINTA (30) DIAS.



CERTIDÃO DE INTEIRO TEOR
Matrícula nº: 6.510



OFÍCIO DE REGISTRO DE IMÓVEIS
COMARCA DE CATANDUVAS - SC
LIVRO N.º 2 - REGISTRO GERAL

FLS. 001
Ano: 2016

MATRÍCULA Nº. 6.510 - IDENTIFICAÇÃO DO IMÓVEL: LOTE Nº. 01, DA QUADRA 05, do Loteamento "Distrito Industrial II", com a área de dois mil trezentos e dezesseis metros e doze centímetros quadrados (2.316,12 m²), sem benfeitorias, situado na Rua Projetada "B", do Distrito Industrial II, nesta cidade e comarca de Catanduvás-SC; **CONFRONTANDO:** Inicia-se no marco denominado '45', deste segue com a Rua Projetada "B"; Daí segue confrontando com a Rua Projetada "B", com o azimute de 118°13'48" e a distância de 64,44 metros até o marco '47' (E=435368.762 m e N=7003273.765 m); Daí segue por linha seca confrontando com o Lote nº. 02 do Município De Catanduvás - SC, com o azimute de 208°13'58" e a distância de 46,00 metros até o marco '39' (E=435347.001 m e N=7003233.237 m); Daí segue confrontando com a Rua Projetada "A", com o azimute de 298°13'58" e a distância de 32,53 metros até o marco '40' (E=435318.341 m e N=7003248.626 m); Daí segue por linha seca confrontando com o Lote nº. 08 - Área Verde 04 do Município de Catanduvás - SC, com o azimute de 348°02'07" e a distância de 32,30 metros até o marco '46' (E=435311.644 m e N=7003280.229 m); Daí segue por linha seca confrontando com o Lote nº. 08 - Área Verde 04 do Município de Catanduvás - SC, com o azimute de 0°49'00" e a distância de 24,02 metros até o marco '45' (E=435311.986 m e N=7003304.246 m); início de descrição; **PROPRIETÁRIO(A):** MUNICIPIO DE CATANDUVAS-SC, pessoa jurídica de direito público, inscrito no CNPJ sob nº. 82.939.414/0001-45, com sede administrativa na Rua Felipe Schmidt, 1435, Centro, Catanduvás-SC; **REGISTRO ANTERIOR:** Matrícula nº. 4.068, Livro 02, deste Ofício de Registro de Imóveis da Comarca de Catanduvás-SC. Dou fé. Catanduvás-SC, 21/10/2016. Selo nº. EHU21222-E39M. Emol: R\$ Isento + Selo Isento R\$. (Prot. 12702- 05/11/2015). (a)

Marcia - Márcia Carmen Werlang - Oficiala Registradora.-----



OFÍCIO DO REGISTRO DE IMÓVEIS DA COMARCA DE CATANDUVAS - SC

Oficiala Registradora: MARCIA CARMEN WERLANG

Oficiala Substituta: ELIANA SEMIONI MOREIRA

Rua: Severiano Guerreiro, 938, Sala 01 - Centro - CEP: 89.670-000 - Catanduvás/SC

Telefones: (49) 3525-0699 E-mail: ricatanduvás@hotmail.com

Certifico que o presente documento é fiel expressão dos registros existentes no Registro de Imóveis de Catanduvás, conforme dispõe o art. 16 da Lei 6.015/73.

O referido é verdade e dou fé.

Juliana Gabrielli
ESCREVENTE

Catanduvás, 02 de setembro de 2019.



 Marcia Carmen Werlang - Oficiala Registradora
 Eliana Semioni Moreira - Oficiala Substituta
 Claudiane da Silva - Escrevente
 Juliana Gabrielli - Escrevente

Emolumentos:

01 Certidão de Inteiro Teor - Isento..... R\$ 0,00

Selos: R\$ 0,00

Total: 0,00



CERTIDÃO VÁLIDA POR TRINTA (30) DIAS.



OFÍCIO DO REGISTRO DE IMÓVEIS DA COMARCA DE CATANDUVAS - SC

Oficiala Registradora: MARCIA CARMEN WERLANG

Oficiala Substituta: ELIANA SEMIONI MOREIRA

Rua: Severiano Guerreiro, 938, Sala 01 - Centro - CEP: 89.670-000 - Catanduvas/SC

Telefones: (49) 3525-0699 E-mail: ricatanduvras@hotmail.com

CERTIDÃO DE INTEIRO TEOR

Matrícula nº: 6.512



OFÍCIO DE REGISTRO DE IMÓVEIS
COMARCA DE CATANDUVAS - SC
LIVRO N.º 2 - REGISTRO GERAL

FLS. 001
Ano: 2016

MATRÍCULA Nº. 6.512 - IDENTIFICAÇÃO DO IMÓVEL: LOTE Nº. 03, DA QUADRA 05, do Loteamento "Distrito Industrial II", com a área de um mil cento e quatro metros quadrados (1.104,00 m²), sem benfeitorias, situado na Rua Projetada "B", do Distrito Industrial II, nesta cidade e comarca de Catanduvas-SC; **CONFRONTANDO:** Inicia-se no marco denominado '48', deste segue com a Rua Projetada "B"; Daí segue confrontando com a Rua Projetada "B", com o azimute de 118°13'49" e a distância de 48,00 metros até o marco '49' (E=435453.341 m e N=7003228.356 m); Daí segue por linha seca confrontando com o Lote nº. 05 do Município de Catanduvas - SC, com o azimute de 208°13'49" e a distância de 23,00 metros até o marco '51' (E=435442.456 m e N=7003208.082 m); Daí segue por linha seca confrontando com o Lote nº. 04 do Município de Catanduvas - SC, com o azimute de 298°13'59" e a distância de 48,00 metros até o marco '50' (E=435400.166 m e N=7003230.789 m); Daí segue por linha seca confrontando com o Lote nº. 02 do Município de Catanduvas - SC, com o azimute de 28°13'49" e a distância de 23,00 metros até o marco '48' (E=435411.050 m e N=7003251.061 m); início de descrição; **PROPRIETÁRIO(A):** MUNICIPIO DE CATANDUVAS-SC, pessoa jurídica de direito publico, inscrito no CNPJ sob nº. 82.939.414/0001-45, com sede administrada na Rua Felipe Schmidt, 1435, Centro, Catanduvas-SC; **REGISTRO ANTERIOR:** Matrícula nº. 4.068, Livro 02, deste Ofício de Registro de Imóveis da Comarca de Catanduvas-SC. Dou fé. Catanduvas-SC, 21/10/2016. Selo nº. EHU21224-709G. Emol: R\$ Isento + Selo Isento R\$. (Prot. 12702-05/11/2015). (a) *Marcia Werlang* - Márcia Carmen Werlang - Oficiala Registradora.-----



OFÍCIO DO REGISTRO DE IMÓVEIS DA COMARCA DE CATANDUVAS - SC

Oficiala Registradora: MARCIA CARMEN WERLANG

Oficiala Substituta: ELIANA SEMIONI MOREIRA

Rua: Severiano Guerreiro, 938, Sala 01 - Centro - CEP: 89.670-000 - Catanduvas/SC

Telefones: (49) 3525-0699 E-mail: ricatanduvas@hotmail.com

Certifico que o presente documento é fiel expressão dos registros existentes no Registro de Imóveis de Catanduvas, conforme dispõe o art. 16 da Lei 6.015/73.

O referido é verdade e dou fé.

Juliana Gabrielli
ESCREVENTE

Catanduvas, 02 de setembro de 2019.

Juliana Gabrielli

- Marcia Carmen Werlang - Oficiala Registradora
 Eliana Semioni Moreira - Oficiala Substituta
 Claudiane da Silva - Escrevente
 Juliana Gabrielli - Escrevente

Emolumentos:

01 Certidão de Inteiro Teor - Isento..... R\$ 0,00

Selos: R\$ 0,00

Total: 0,00



CERTIDÃO VÁLIDA POR TRINTA (30) DIAS.



CERTIDÃO DE INTEIRO TEOR
Matrícula nº: 6.513



| | |
|---|-----------------------|
| OFÍCIO DE REGISTRO DE IMÓVEIS COMARCA DE CATANDUVAS - SC LIVRO N.º 2 - REGISTRO GERAL | FLS. 001 Ano: 2016 |
| <p>MATRÍCULA Nº. 6.513 - IDENTIFICAÇÃO DO IMÓVEL: LOTE Nº. 04, DA QUADRA 05, do Loteamento "Distrito Industrial II", com a área de um mil cento e quatro metros quadrados (1.104,00 m²), sem benfeitorias, situado na Rua Projetada "A", do Distrito Industrial II, nesta cidade e comarca de Catanduvas-SC; CONFRONTANDO: Inicia-se no marco denominado '37', deste segue com a Rua Projetada "A"; Daí segue confrontando com a Rua Projetada "A", com o azimute de 298°13'59" e a distância de 48,00 metros até o marco '38' (E=435389.290 m e N=7003210.530 m); Daí segue por linha seca confrontando com o Lote nº. 02 do Município de Catanduvas - SC, com o azimute de 28°13'49" e a distância de 23,00 metros até o marco '50' (E=435400.166 m e N=7003230.789 m); Daí segue por linha seca confrontando com o Lote nº. 03 do Município de Catanduvas - SC, com o azimute de 118°13'59" e a distância de 48,00 metros até o marco '51' (E=435442.456 m e N=7003208.082 m); Daí segue por linha seca confrontando com o Lote nº. 06 do Município de Catanduvas - SC, com o azimute de 208°13'49" e a distância de 23,00 metros até o marco '37' (E=435431.580 m e N=7003187.823 m); início de descrição; PROPRIETÁRIO(A): MUNICIPIO DE CATANDUVAS-SC, pessoa jurídica de direito publico, inscrito no CNPJ sob nº. 82.939.414/0001-45, com sede administrada na Rua Felipe Schmidt, 1435, Centro, Catanduvas-SC; REGISTRO ANTERIOR: Matrícula nº. 4.068, Livro 02, deste Ofício de Registro de Imóveis da Comarca de Catanduvas-SC. Dou fé. Catanduvas-SC, 21/10/2016. Selo nº. EHU21225-RXGY. Emol: R\$ Isento + Selo Isento R\$. (Prot. 12702-05/11/2015). (a) <i>Marcia</i> - Márcia Carmen Werlang - Oficiala Registradora.-----</p> | |



OFÍCIO DO REGISTRO DE IMÓVEIS DA COMARCA DE CATANDUVAS - SC

Oficiala Registradora: MARCIA CARMEN WERLANG

Oficiala Substituta: ELIANA SEMIONI MOREIRA

Rua: Severiano Guerreiro, 938, Sala 01 - Centro - CEP: 89.670-000 - Catanduvas/SC

Telefones: (49) 3525-0699 E-mail: ricatanduvas@hotmail.com

Certifico que o presente documento é fiel expressão dos registros existentes no Registro de Imóveis de Catanduvas, conforme dispõe o art. 16 da Lei 6.015/73.

O referido é verdade e dou fé.

Juliana Gabrielli
ESCREVENTE

Catanduvas, 02 de setembro de 2019.

- Juliana Gabrielli*
- Marcia Carmen Werlang - Oficiala Registradora
 Eliana Semioni Moreira - Oficiala Substituta
 Claudiane da Silva - Escrevente
 Juliana Gabrielli - Escrevente

Emolumentos:

01 Certidão de Inteiro Teor - Isento..... R\$ 0,00

Selos: R\$ 0,00

Total: 0,00



CERTIDÃO VÁLIDA POR TRINTA (30) DIAS.



OFÍCIO DO REGISTRO DE IMÓVEIS DA COMARCA DE CATANDUVAS - SC

Oficiala Registradora: MARCIA CARMEN WERLANG

Oficiala Substituta: ELIANA SEMIONI MOREIRA

Rua: Severiano Guerreiro, 938, Sala 01 - Centro - CEP: 89.670-000 - Catanduvas/SC

Telefones: (49) 3525-0699 E-mail: ricatanduvas@hotmail.com

CERTIDÃO DE INTEIRO TEOR

Matrícula nº: 6.514



| | |
|---|-----------------------|
| OFÍCIO DE REGISTRO DE IMÓVEIS COMARCA DE CATANDUVAS - SC LIVRO N.º 2 - REGISTRO GERAL | FLS. 001 Ano: 2016 |
| <p>MATRÍCULA Nº. 6.514 - IDENTIFICAÇÃO DO IMÓVEL: LOTE Nº. 05, DA QUADRA 05, do Loteamento "Distrito Industrial II", com a área de um mil cento e quatro metros quadrados (1.104,00 m²), sem benfeitorias, situado na Rua Projetada "B", do Distrito Industrial II, nesta cidade e comarca de Catanduvas-SC; CONFRONTANDO: Inicia-se no marco denominado '49', deste que segue com a Rua Projetada "B"; Daí segue confrontando com a Rua Projetada "B", com o azimute de 118°13'49" e a distância de 48,00 metros até o marco '53' (E=435495.630 m e N=7003205.652 m); Daí segue por linha seca confrontando com o Lote nº. 07 do Município de Catanduvas - SC, com o azimute de 208°13'49" e a distância de 23,00 metros até o marco '52' (E=435484.749 m e N=7003185.385 m); Daí segue por linha seca confrontando com o Lote nº. 06 do Município de Catanduvas - SC, com o azimute de 298°13'54" e a distância de 48,00 metros até o marco '51' (E=435442.461 m e N=7003208.090 m); Daí segue por linha seca confrontando com o Lote nº. 03 do Município de Catanduvas - SC com o azimute de 28°13'49" e a distância de 23,00 metros até o marco '49' (E=435453.341 m e N=7003228.356 m); início de descrição; PROPRIETÁRIO(A)S: MUNICIPIO DE CATANDUVAS-SC, pessoa jurídica de direito publico, inscrito no CNPJ sob nº. 82.939.414/0001-45, com sede administrada na Rua Felipe Schmidt, 1435, Centro, Catanduvas-SC; REGISTRO ANTERIOR: Matrícula nº. 4.068, Livro 02, deste Ofício de Registro de Imóveis da Comarca de Catanduvas-SC. Dou fé. Catanduvas-SC, 21/10/2016. Selo nº. EHU21226-ETDC. Emol: R\$ Isento + Selo Isento R\$. (Prot. 12702-05/11/2015). (a) <i>Marcia Werlang</i> - Márcia Carmen Werlang - Oficiala Registradora.-----</p> | |



OFÍCIO DO REGISTRO DE IMÓVEIS DA COMARCA DE CATANDUVAS - SC

Oficiala Registradora: MARCIA CARMEN WERLANG

Oficiala Substituta: ELIANA SEMIONI MOREIRA

Rua: Severiano Guerreiro, 938, Sala 01 - Centro - CEP: 89.670-000 - Catanduvas/SC


Telefones: (49) 3525-0699 E-mail: ricatanduvas@hotmail.com

Certifico que o presente documento é fiel expressão dos registros existentes no Registro de Imóveis de Catanduvas, conforme dispõe o art. 16 da Lei 6.015/73.

O referido é verdade e dou fé.

Catanduvas, 02 de setembro de 2019.

Juliana Gabrielli
ESCREVENTE

- 
[] Marcia Carmen Werlang - Oficiala Registradora
[] Eliana Semioni Moreira - Oficiala Substituta
[] Claudiane da Silva - Escrevente
 Juliana Gabrielli - Escrevente



Emolumentos:

01 Certidão de Inteiro Teor - Isento..... R\$ 0,00

Selos: R\$ 0,00

Total: 0,00



CERTIDÃO VÁLIDA POR TRINTA (30) DIAS.



OFÍCIO DO REGISTRO DE IMÓVEIS DA COMARCA DE CATANDUVAS - SC

Oficiala Registradora: MARCIA CARMEN WERLANG

Oficiala Substituta: ELIANA SEMIONI MOREIRA

Rua: Severiano Guerreiro, 938, Sala 01 - Centro - CEP: 89.670-000 - Catanduvras/SC

Telefones: (49) 3525-0699 E-mail: ricatanduvras@hotmail.com

CERTIDÃO DE INTEIRO TEOR
Matrícula nº: 6.515



| | |
|--|-----------------------|
| OFÍCIO DE REGISTRO DE IMÓVEIS COMARCA DE CATANDUVAS - SC LIVRO N.º 2 - REGISTRO GERAL | FLS. 001 Ano: 2016 |
| <p>MATRÍCULA Nº. 6.515 - IDENTIFICAÇÃO DO IMÓVEL: LOTE Nº. 06, DA QUADRA 05, do Loteamento "Distrito Industrial II", com a área de um mil cento e quatro metros quadrados (1.104,00 m²), sem benfeitorias, situado na Rua Projetada "A", do Distrito Industrial II, nesta cidade e comarca de Catanduvras-SC; CONFRONTANDO: Inicia-se no marco denominado '36', deste segue com a Rua Projetada "A"; Daí segue confrontando com a Rua Projetada "A", com o azimute de 298°13'59" e a distância de 48,00 metros até o marco '37' (E=435431.580 m e N=7003187.823 m); Daí segue por linha seca confrontando com o Lote nº. 04 do Município de Catanduvras - SC, com o azimute de 28°13'49" e a distância de 23,00 metros até o marco '51' (E=435442.461 m e N=7003208.090 m); Daí segue por linha seca confrontando com o Lote nº. 05 do Município de Catanduvras - SC, com o azimute de 118°13'54" e a distância de 48,00 metros até o marco '52' (E=435484.749 m e N=7003185.385 m); Daí segue por linha seca confrontando com o Lote nº. 07 do Município de Catanduvras - SC, com o azimute de 208°13'49" e a distância de 23,00 metros até o marco '36' (E=435473.868 m e N=7003165.117 m); início de descrição; PROPRIETÁRIO(A): MUNICIPIO DE CATANDUVAS-SC, pessoa jurídica de direito publico, inscrito no CNPJ sob nº. 82.939.414/0001-45, com sede administrada na Rua Felipe Schmidt, 1435, Centro, Catanduvras-SC; REGISTRO ANTERIOR: Matrícula nº. 4.068, Livro 02, deste Ofício de Registro de Imóveis da Comarca de Catanduvras-SC. Dou fé. Catanduvras-SC, 21/10/2016. Selo nº. EHU21227-S3RG. Emol: R\$ Isento + Selo Isento R\$. (Prot. 12702-05/11/2015). (a) <i>Marcia</i> - Márcia Carmen Werlang - Oficiala Registradora.-----</p> | |



OFÍCIO DO REGISTRO DE IMÓVEIS DA COMARCA DE CATANDUVAS - SC

Oficiala Registradora: MARCIA CARMEN WERLANG

Oficiala Substituta: ELIANA SEMIONI MOREIRA

Rua: Severiano Guerreiro, 938, Sala 01 - Centro - CEP: 89.670-000 - Catanduvás/SC


Telefones: (49) 3525-0699 E-mail: ricatanduvás@hotmail.com

Certifico que o presente documento é fiel expressão dos registros existentes no Registro de Imóveis de Catanduvás, conforme dispõe o art. 16 da Lei 6.015/73.

O referido é verdade e dou fé.

Juliana Gabrielli
ESCREVENTE

Catanduvás, 02 de setembro de 2019.


[] Marcia Carmen Werlang - Oficiala Registradora
[] Eliana Semioni Moreira - Oficiala Substituta
[] Claudiane da Silva - Escrevente
[x] Juliana Gabrielli - Escrevente

Emolumentos:

01 Certidão de Inteiro Teor - Isento..... R\$ 0,00

Selos: R\$ 0,00

Total: 0,00



CERTIDÃO VÁLIDA POR TRINTA (30) DIAS.



OFÍCIO DO REGISTRO DE IMÓVEIS DA COMARCA DE CATANDUVAS - SC

Oficiala Registradora: MARCIA CARMEN WERLANG

Oficiala Substituta: ELIANA SEMIONI MOREIRA

Rua: Severiano Guerreiro, 938, Sala 01 - Centro - CEP: 89.670-000 - Catanduvás/SC

Telefones: (49) 3525-0699 E-mail: ricatanduvás@hotmail.com

CERTIDÃO DE INTEIRO TEOR

Matricula nº: 6.516



| | |
|--|-----------------------|
| OFÍCIO DE REGISTRO DE IMÓVEIS COMARCA DE CATANDUVAS - SC LIVRO N.º 2 - REGISTRO GERAL | FLS. 001 Ano: 2016 |
| <p>MATRÍCULA Nº. 6.516 - IDENTIFICAÇÃO DO IMÓVEL: LOTE Nº. 07, DA QUADRA 05, do Loteamento "Distrito Industrial II", com a área de dois mil oitocentos e dezenove metros e oitenta centímetros quadrados (2.819,80m²), sem benfeitorias, situado na Rua Projetada "B" esquina com as Ruas Projetadas "C" e "A", do Distrito Industrial II, nesta cidade e comarca de Catanduvás-SC; CONFRONTANDO: Inicia-se no marco denominado '53', deste que segue com a Rua Projetada "B"; Daí segue confrontando com a Rua Projetada "B", com o azimute de 118°13'49" e a distância de 61,30 metros até o marco '54' (E=435549.640 m e N=7003176.656 m); Daí segue confrontando com a Rua Projetada "C", com o azimute de 208°13'50" e a distância de 46,00 metros até o marco '35' (E=435527.876 m e N=7003136.119 m); Daí segue confrontando com a Rua Projetada "A", com o azimute de 298°13'59" e a distância de 61,30 metros até o marco '36' (E=435473.868 m e N=7003165.117 m); Daí segue por linha seca confrontando com o Lote nº. 06 do Município De Catanduvás – SC, com o azimute de 28°13'49" e a distância de 23,00 metros até o marco '52' (E=435484.749 m e N=7003185.385 m); Daí segue por linha seca confrontando com o Lote nº. 05 do Município de Catanduvás – SC, com o azimute de 28°13'49" e a distância de 23,00 metros até o marco '53' (E=435495.630 m e N=7003205.652 m); início de descrição; PROPRIETÁRIO(A)S: MUNICIPIO DE CATANDUVAS-SC, pessoa jurídica de direito público, inscrito no CNPJ sob nº. 82.939.414/0001-45, com sede administrada na Rua Felipe Schmidt, 1435, Centro, Catanduvás-SC; REGISTRO ANTERIOR: Matricula nº. 4.068, Livro 02, deste Ofício de Registro de Imóveis da Comarca de Catanduvás-SC. Dou fé. Catanduvás-SC, 21/10/2016. Selo nº. EHU21229-R8J3. Emol: R\$ Isento + Selo Isento R\$. (Prot. 12702-05/11/2015). (a) <i>Marcia</i> - Márcia Carmen Werlang – Oficiala Registradora.-----</p> | |



Certifico que o presente documento é fiel expressão dos registros existentes no Registro de Imóveis de Catanduvras, conforme dispõe o art. 16 da Lei 6.015/73.

O referido é verdade e dou fé.

Juliana Gabrielli
ESCREVENTE

Catanduvras, 02 de setembro de 2019.

Juliana Gabrielli

- Marcia Carmen Werlang - Oficiala Registradora
- Eliana Semioni Moreira - Oficiala Substituta
- Claudiane da Silva - Escrevente
- Juliana Gabrielli - Escrevente

Emolumentos:

01 Certidão de Inteiro Teor - Isento..... R\$ 0,00

Selos: R\$ 0,00

Total: 0,00



CERTIDÃO VÁLIDA POR TRINTA (30) DIAS.



OFÍCIO DO REGISTRO DE IMÓVEIS DA COMARCA DE CATANDUVAS - SC

Oficiala Registradora: MARCIA CARMEN WERLANG

Oficiala Substituta: ELIANA SEMIONI MOREIRA

Rua: Severiano Guerreiro, 938, Sala 01 - Centro - CEP: 89.670-000 - Catanduvras/SC

Telefones: (49) 3525-0699 E-mail: ricatanduvras@hotmail.com

CERTIDÃO DE INTEIRO TEOR

Matrícula nº: 6.518



| | |
|---|-----------------------|
| OFÍCIO DE REGISTRO DE IMÓVEIS COMARCA DE CATANDUVAS - SC LIVRO N.º 2 - REGISTRO GERAL | FLS. 001 Ano: 2016 |
| <p>MATRÍCULA Nº. 6.518 - IDENTIFICAÇÃO DO IMÓVEL: LOTE Nº. 01, DA QUADRA 06, do Loteamento "Distrito Industrial II", com a área de cinco mil setecentos e setenta e oito metros e quarenta e dois centímetros quadrados (5.778,42 m²), sem benfeitorias, situado na Rua Projetada "B, do Distrito Industrial II, nesta cidade e comarca de Catanduvras-SC; CONFRONTANDO: Inicia-se no marco denominado '73', deste segue com a Rua Projetada "B"; Daí segue confrontando com a Rua Projetada "B", com o azimute de 118°13'46" e a distância de 115,57 metros até o marco '72' (E=435417.672 m e N=7003263.394 m); Daí segue por linha seca confrontando com o Lote nº. 02 do Município de Catanduvras - SC, com o azimute de 28°13'50" e a distância de 36,79 metros até o marco '81' (E=435435.071 m e N=7003295.803 m); Daí segue por linha seca confrontando com o Lote nº. 05 - Área Verde 05 do Município de Catanduvras - SC, com o azimute de 28°13'50" e a distância de 13,21 metros até o marco '80' (E=435441.322 m e N=7003307.446 m); Daí segue por linha seca confrontando com o Lote nº. 05 do Município de Catanduvras - SC, com o azimute de 298°13'47" e a distância de 115,57 metros até o marco '75' (E=435339.499 m e N=7003362.112 m); Daí segue por linha seca confrontando com o Lote nº. 05 - Área Verde 05 do Município de Catanduvras - SC, com o azimute de 208°13'43" e a distância de 50,00 metros até o marco '73' (E=435315.849 m e N=7003318.059 m); início de descrição; PROPRIETÁRIO(A): MUNICIPIO DE CATANDUVAS-SC, pessoa jurídica de direito publico, inscrito no CNPJ sob nº. 82.939.414/0001-45, com sede administrada na Rua Felipe Schmidt, 1435, Centro, Catanduvras-SC; REGISTRO ANTERIOR: Matrícula nº. 4.068, Livro 02, deste Ofício de Registro de Imóveis da Comarca de Catanduvras-SC. Dou fé. Catanduvras-SC, 21/10/2016. Selo nº. EHU21231-8VRN. Emol: R\$ Isento + Selo Isento R\$. (Prot. 12702- 05/11/2015). (a) <i>Marcia</i> - Márcia Carmen Werlang - Oficiala Registradora.----</p> | |



OFÍCIO DO REGISTRO DE IMÓVEIS DA COMARCA DE CATANDUVAS - SC

Oficiala Registradora: MARCIA CARMEN WERLANG

Oficiala Substituta: ELIANA SEMIONI MOREIRA

Rua: Severiano Guerreiro, 938, Sala 01 - Centro - CEP: 89.670-000 - Catanduvás/SC

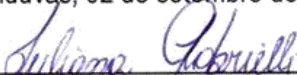
Telefones: (49) 3525-0699 E-mail: ricatanduvás@hotmail.com

Certifico que o presente documento é fiel expressão dos registros existentes no Registro de Imóveis de Catanduvás, conforme dispõe o art. 16 da Lei 6.015/73.

O referido é verdade e dou fé.

Juliana Gabrielli
ESCREVENTE

Catanduvás, 02 de setembro de 2019.



 Marcia Carmen Werlang - Oficiala Registradora
 Eliana Semioni Moreira - Oficiala Substituta
 Claudiane da Silva - Escrevente
 Juliana Gabrielli - Escrevente

Emolumentos:

01 Certidão de Inteiro Teor - Isento..... R\$ 0,00

Selos: R\$ 0,00

Total: 0,00



CERTIDÃO VÁLIDA POR TRINTA (30) DIAS.



OFÍCIO DO REGISTRO DE IMÓVEIS DA COMARCA DE CATANDUVAS - SC

Oficiala Registradora: MARCIA CARMEN WERLANG

Oficiala Substituta: ELIANA SEMIONI MOREIRA

Rua: Severiano Guerreiro, 938, Sala 01 - Centro - CEP: 89.670-000 - Catanduvras/SC

Telefones: (49) 3525-0699 E-mail: ricatanduvras@hotmail.com

CERTIDÃO DE INTEIRO TEOR

Matricula nº: 6.519



OFÍCIO DE REGISTRO DE IMÓVEIS
COMARCA DE CATANDUVAS - SC
LIVRO N.º 2 - REGISTRO GERAL

FLS. 001
Ano: 2016

MATRÍCULA N.º 6.519 - IDENTIFICAÇÃO DO IMÓVEL: LOTE N.º 02, DA QUADRA 06, do Loteamento "Distrito Industrial II", com a área de um mil setecentos e quatorze metros e quarenta e três centímetros quadrados (1.714,43 m²), sem benfeitorias, situado na Rua Projetada "B", do Distrito Industrial II, nesta cidade e comarca de Catanduvas-SC; **CONFRONTANDO:** Inicia-se no marco denominado '71', deste que segue com a Rua Projetada "B"; Daí segue confrontando com a Rua Projetada "B", com o azimute de 298°13'46" e a distância de 48,00 metros até o marco '72' (E=435417.672 m e N=7003263.394 m); Daí segue por linha seca confrontando com o Lote n.º 01 do Município de Catanduvas - SC, com o azimute de 28°13'50" e a distância de 36,79 metros até o marco '81' (E=435435.071 m e N=7003295.803 m); Daí segue por linha seca confrontando com o Lote n.º 05 - Área Verde 05 do Município de Catanduvas - SC, com o azimute de 120°46'38" e a distância de 48,05 metros até o marco '82' (E=435476.353 m e N=7003271.217 m); Daí segue por linha seca confrontando com o Lote n.º 03 do Município de Catanduvas - SC, com o azimute de 208°13'50" e a distância de 34,65 metros até o marco '71' (E=435459.963 m e N=7003240.690 m); início de descrição; **PROPRIETÁRIO(A)S:** MUNICIPIO DE CATANDUVAS-SC, pessoa jurídica de direito público, inscrito no CNPJ sob n.º 82.939.414/0001-45, com sede administrada na Rua Felipe Schmidt, 1435, Centro, Catanduvas-SC; **REGISTRO ANTERIOR:** Matrícula n.º 4.068, Livro 02, deste Ofício de Registro de Imóveis da Comarca de Catanduvas-SC. Dou fé. Catanduvas-SC, 21/10/2016. Selo n.º EHU21232-Z9KS. Emol: R\$ Isento + Selo Isento R\$. (Prot. 12702- 05/11/2015). (a)

Marcia
Márcia Carmen Werlang - Oficiala Registradora.



OFÍCIO DO REGISTRO DE IMÓVEIS DA COMARCA DE CATANDUVAS - SC

Oficiala Registradora: MARCIA CARMEN WERLANG

Oficiala Substituta: ELIANA SEMIONI MOREIRA

Rua: Severiano Guerreiro, 938, Sala 01 - Centro - CEP: 89.670-000 - Catanduvras/SC


Telefones: (49) 3525-0699 E-mail: ricatanduvras@hotmail.com

Certifico que o presente documento é fiel expressão dos registros existentes no Registro de Imóveis de Catanduvras, conforme dispõe o art. 16 da Lei 6.015/73.

O referido é verdade e dou fé.

Juliana Gabrielli
ESCREVENTE

Catanduvras, 02 de setembro de 2019.

- 
[] Marcia Carmen Werlang - Oficiala Registradora
[] Eliana Semioni Moreira - Oficiala Substituta
[] Claudiane da Silva - Escrevente
 Juliana Gabrielli - Escrevente

Emolumentos:

01 Certidão de inteiro Teor - Isento..... R\$ 0,00

Selos: R\$ 0,00

Total: 0,00



CERTIDÃO VÁLIDA POR TRINTA (30) DIAS.



CERTIDÃO DE INTEIRO TEOR

Matrícula nº: 6.520



OFÍCIO DE REGISTRO DE IMÓVEIS
COMARCA DE CATANDUVAS - SC
LIVRO N.º 2 - REGISTRO GERAL

FLS. 001
Ano: 2016

MATRÍCULA N.º. 6.520 - IDENTIFICAÇÃO DO IMÓVEL: LOTE N.º. 03, DA QUADRA 06, do Loteamento "Distrito Industrial II", com a área de um mil seiscentos e onze metros e oitenta e um centímetros (**1.611,81 m²**), sem benfeitorias, situado na Rua Projetada "B", do Distrito Industrial II, nesta cidade e comarca de Catanduvras-SC; **CONFRONTANDO:** Inicia-se no marco denominado '70', deste que segue com a Rua Projetada "B"; Daí segue confrontando com a Rua Projetada "B", com o azimute de 298°13'46" e a distância de 48,00 metros até o marco '71' (E=435459.963 m e N=7003240.690 m); Daí segue por linha seca confrontando com o Lote n.º. 02 do Município de Catanduvras - SC, com o azimute de 28°13'50" e a distância de 34,65 metros até o marco '82' (E=435476.353 m e N=7003271.217 m); Daí segue por linha seca confrontando com o Lote n.º. 05 - Área Verde 05 do Município de Catanduvras - SC, com o azimute de 120°46'38" e a distância de 48,05 metros até o marco '86' (E=435517.631 m e N=7003246.632 m); Daí segue por linha seca confrontando com o Lote n.º. 04 do Município de Catanduvras - SC, com o azimute de 208°13'49" e a distância de 32,51 metros até o marco '70' (E=435502.252 m e N=7003217.986 m); início de descrição; **PROPRIETÁRIO(A)S:** MUNICIPIO DE CATANDUVRAS-SC, pessoa jurídica de direito publico, inscrito no CNPJ sob n.º. 82.939.414/0001-45, com sede administrada na Rua Felipe Schmidt, 1435, Centro, Catanduvras-SC; **REGISTRO ANTERIOR:** Matrícula n.º. 4.068, Livro 02, deste Ofício de Registro de Imóveis da Comarca de Catanduvras-SC. Dou fé. Catanduvras-SC, 21/10/2016. Selo n.º EHU21233-WQNI. Emol: R\$ Isento + Selo Isento R\$. (Prot. 12702- 05/11/2015). (a)

Marcia - Márcia Carmen Werlang - Oficiala Registradora. -----



OFÍCIO DO REGISTRO DE IMÓVEIS DA COMARCA DE CATANDUVAS - SC

Oficiala Registradora: MARCIA CARMEN WERLANG

Oficiala Substituta: ELIANA SEMIONI MOREIRA

Rua: Severiano Guerreiro, 938, Sala 01 - Centro - CEP: 89.670-000 - Catanduvas/SC


Telefones: (49) 3525-0699 E-mail: ricatanduvass@hotmail.com

Certifico que o presente documento é fiel expressão dos registros existentes no Registro de Imóveis de Catanduvas, conforme dispõe o art. 16 da Lei 6.015/73.

O referido é verdade e dou fé.

Catanduvas, 02 de setembro de 2019.

Juliana Gabrielli
ESCREVENTE

- 
[] Marcia Carmen Werlang - Oficiala Registradora
[] Eliana Semioni Moreira - Oficiala Substituta
[] Claudiane da Silva - Escrevente
 Juliana Gabrielli - Escrevente

Emolumentos:

01 Certidão de Inteiro Teor - Isento..... R\$ 0,00

Selos: R\$ 0,00

Total: 0,00



CERTIDÃO VÁLIDA POR TRINTA (30) DIAS.




CERTIDÃO DE INTEIRO TEOR
Matrícula nº: 6.521



OFÍCIO DE REGISTRO DE IMÓVEIS
COMARCA DE CATANDUVAS - SC
LIVRO N.º 2 - REGISTRO GERAL

FLS. 001
Ano: 2016

MATRÍCULA N.º 6.521 - IDENTIFICAÇÃO DO IMÓVEL: LOTE N.º 04, DA QUADRA 06, do Loteamento "Distrito Industrial II", com a área de dois mil duzentos e vinte e cinco metros e trinta e seis centímetros quadrados (2.225,36 m²), sem benfeitorias, situado na Rua Projetada "B", do Distrito Industrial II, nesta cidade e comarca de Catanduvas-SC; **CONFRONTANDO:** Inicia-se no marco denominado '69', deste que segue com a Rua Projetada "B"; Daí segue confrontando com a Rua Projetada "B", com o azimute de 298°13'46" e a distância de 61,30 metros até o marco '70' (E=435502.252 m e N=7003217.986 m); Daí segue por linha seca confrontando com o Lote n.º 03 do Município de Catanduvas - SC, com o azimute de 28°13'49" e a distância de 32,51 metros até o marco '86' (E=435517.631 m e N=7003246.632 m); Daí segue por linha seca confrontando com o Lote n.º 05 - Área Verde 05 do Município de Catanduvas - SC, com o azimute de 111°11'01" e a distância de 61,77 metros até o marco '85' (E=435575.226 m e N=7003224.312 m); Daí segue confrontando com a Rua Projetada "C", com o azimute de 208°13'42" e a distância de 40,09 metros até o marco '69' (E=435556.262 m e N=7003188.991 m); início de descrição; **PROPRIETÁRIO(A)S:** MUNICIPIO DE CATANDUVAS-SC, pessoa jurídica de direito público, inscrito no CNPJ sob n.º 82.939.414/0001-45, com sede administrada na Rua Felipe Schmidt, 1435, Centro, Catanduvas-SC; **REGISTRO ANTERIOR:** Matrícula n.º 4.068, Livro 02, deste Ofício de Registro de Imóveis da Comarca de Catanduvas-SC. Dou fé. Catanduvas-SC, 21/10/2016. Selo n.º. EHU21234-ZM7U. Emol: R\$ Isento + Selo Isento R\$. (Prot. 12702-05/11/2015). (a)  - Márcia Carmen Werlang - Oficiala Registradora.-----




OFÍCIO DO REGISTRO DE IMÓVEIS DA COMARCA DE CATANDUVAS - SC
Oficiala Registradora: MARCIA CARMEN WERLANG
Oficiala Substituta: ELIANA SEMIONI MOREIRA
Rua: Severiano Guerreiro, 938, Sala 01 - Centro - CEP: 89.670-000 - Catanduvas/SC
Telefones: (49) 3525-0699 E-mail: ricatanduvas@hotmail.com

Certifico que o presente documento é fiel expressão dos registros existentes no Registro de Imóveis de Catanduvas, conforme dispõe o art. 16 da Lei 6.015/73.

O referido é verdade e dou fé.

Juliana Gabrielli
ESCREVENTE

Catanduvas, 02 de setembro de 2019.


[] Marcia Carmen Werlang - Oficiala Registradora
[] Eliana Semioni Moreira - Oficiala Substituta
[] Claudiane da Silva - Escrevente
 Juliana Gabrielli - Escrevente



Emolumentos:
01 Certidão de Inteiro Teor - Isento..... R\$ 0,00
Selos: R\$ 0,00
Total: 0,00



CERTIDÃO VÁLIDA POR TRINTA (30) DIAS.



OFÍCIO DO REGISTRO DE IMÓVEIS DA COMARCA DE CATANDUVAS - SC

Oficiala Registradora: MARCIA CARMEN WERLANG


Oficiala Substituta: ELIANA SEMIONI MOREIRA

Rua: Severiano Guerreiro, 938, Sala 01 - Centro - CEP: 89.670-000 - Catanduvas/SC

Telefones: (49) 3525-0699 E-mail: ricatanduvass@hotmail.com

CERTIDÃO DE INTEIRO TEOR

Matrícula nº: 6.523



OFÍCIO DE REGISTRO DE IMÓVEIS
COMARCA DE CATANDUVAS - SC
LIVRO N.º 2 - REGISTRO GERAL

FLS. 001

Ano: 2016

MATRÍCULA Nº. 6.523 - IDENTIFICAÇÃO DO IMÓVEL: LOTE Nº. 01, DA QUADRA 07, do Loteamento "Distrito Industrial II", com a área de dois mil oitocentos e oitenta e seis metros quadrados (**2.886,00 m²**), sem benfeitorias, situado na Rua Projetada "B" esquina com a Rua Projetada "C", do Distrito Industrial II, nesta cidade e comarca de Catanduvas-SC; **CONFRONTANDO:** Inicia-se no marco denominado '67', deste segue com a Rua Projetada "B"; Daí segue confrontando com a Rua Projetada "B", com o azimute de 298°13'49" e a distância de 61,30 metros até o marco '68' (E=435568.599 m e N=7003182.367 m); Daí segue confrontando com Rua Projetada "C", com o azimute de 28°13'50" e a distância de 44,72 metros até o marco '89' (E=435589.752 m e N=7003221.767 m); Daí segue por linha seca confrontando com o Lote nº. 04 - Área Verde 06 do Município de Catanduvas - SC, com o azimute de 113°49'07" e a distância de 61,48 metros até o marco '90' (E=435645.995 m e N=7003196.940 m); Daí segue por linha seca confrontando com o Lote nº. 02 do Município de Catanduvas - SC, com o azimute de 208°13'48" e a distância de 49,45 metros até o marco '67' (E=435622.605 m e N=7003153.373 m); início de descrição; **PROPRIETÁRIO(A)S:** MUNICIPIO DE CATANDUVAS-SC, pessoa jurídica de direito publico, inscrito no CNPJ sob nº. 82.939.414/0001-45, com sede administrada na Rua Felipe Schmidt, 1435, Centro, Catanduvas-SC; **REGISTRO ANTERIOR:** Matrícula nº. 4.068, Livro 02, deste Ofício de Registro de Imóveis da Comarca de Catanduvas-SC. Dou fé. Catanduvas-SC, 21/10/2016. Selo nº. EHU21236-0048. Emol: R\$ Isento + Selo Isento R\$. (Prot. 12702- 05/11/2015). (a) *Marcia Werlang* - Márcia Carmen Werlang - Oficiala Registradora.-----



OFÍCIO DO REGISTRO DE IMÓVEIS DA COMARCA DE CATANDUVAS - SC

Oficiala Registradora: MARCIA CARMEN WERLANG

Oficiala Substituta: ELIANA SEMIONI MOREIRA

Rua: Severiano Guerreiro, 938, Sala 01 - Centro - CEP: 89.670-000 - Catanduvras/SC

Telefones: (49) 3525-0699 E-mail: ricatanduvras@hotmail.com

Certifico que o presente documento é fiel expressão dos registros existentes no Registro de Imóveis de Catanduvras, conforme dispõe o art. 16 da Lei 6.015/73.

O referido é verdade e dou fé.

Juliana Gabrielli
ESCREVENTE

Catanduvras, 02 de setembro de 2019.

Juliana Gabrielli

- Marcia Carmen Werlang - Oficiala Registradora
- Eliana Semioni Moreira - Oficiala Substituta
- Claudiane da Silva - Escrevente
- Juliana Gabrielli - Escrevente

Emolumentos:

01 Certidão de Inteiro Teor - Isento..... R\$ 0,00

Selos: R\$ 0,00

Total: 0,00



CERTIDÃO VÁLIDA POR TRINTA (30) DIAS.



OFÍCIO DO REGISTRO DE IMÓVEIS DA COMARCA DE CATANDUVAS - SC

Oficiala Registradora: MARCIA CARMEN WERLANG


Oficiala Substituta: ELIANA SEMIONI MOREIRA

Rua: Severiano Guerreiro, 938, Sala 01 - Centro - CEP: 89.670-000 - Catanduvás/SC

Telefones: (49) 3525-0699 E-mail: ricatanduvás@hotmail.com

CERTIDÃO DE INTEIRO TEOR

Matrícula nº: 6.524



OFÍCIO DE REGISTRO DE IMÓVEIS
COMARCA DE CATANDUVAS - SC
LIVRO N.º 2 - REGISTRO GERAL

FLS. 001
Ano: 2016

MATRÍCULA Nº. 6.524 - IDENTIFICAÇÃO DO IMÓVEL: LOTE Nº. 02, DA QUADRA 07, do Loteamento "Distrito Industrial II", com a área de dois mil quatrocentos e sessenta e dois metros e quarenta centímetros quadrados (2.462,40 m²), sem benfeitorias, situado na Rua Projetada "B", do Distrito Industrial II, nesta cidade e comarca de Catanduvás-SC; **CONFRONTANDO:** Inicia-se no marco denominado '66', deste segue com a Rua Projetada "B"; Daí segue confrontando com a Rua Projetada "B", com o azimute de 298°13'49" e a distância de 48,00 metros até o marco '67' (E=435622.605 m e N=7003153.373 m); Daí segue por linha seca confrontando com o Lote nº. 01 do Município de Catanduvás - SC, com o azimute de 28°13'48" e a distância de 49,45 metros até o marco '90' (E=435645.995 m e N=7003196.940 m); Daí segue por linha seca confrontando com o Lote nº. 04 - Área Verde do Município de Catanduvás - SC, com o azimute de 113°49'07" e a distância de 48,14 metros até o marco '91' (E=435690.038 m e N=7003177.497 m); Daí segue por linha seca confrontando com o Lote nº. 03 do Município de Catanduvás - SC, com o azimute de 208°13'49" e a distância de 53,15 metros até o marco '66' (E=435664.896 m e N=7003130.668 m); início de descrição; **PROPRIETÁRIO(A):** MUNICIPIO DE CATANDUVAS-SC, pessoa jurídica de direito público, inscrito no CNPJ sob nº. 82.939.414/0001-45, com sede administrada na Rua Felipe Schmidt, 1435, Centro, Catanduvás-SC; **REGISTRO ANTERIOR:** Matrícula nº. 4.068, Livro 02, deste Ofício de Registro de Imóveis da Comarca de Catanduvás-SC. Dou fé. Catanduvás-SC, 21/10/2016. Selo nº. EHU21237-DSUW. Emol: R\$ Isento + Selo Isento R\$. (Prot. 12702- 05/11/2015). (a)

Marcia - Márcia Carmen Werlang - Oficiala Registradora



Certifico que o presente documento é fiel expressão dos registros existentes no Registro de Imóveis de Catanduvás, conforme dispõe o art. 16 da Lei 6.015/73.

O referido é verdade e dou fé.

Juliana Gabrielli
ESCREVENTE

Catanduvás, 02 de setembro de 2019.

Juliana Gabrielli

- Marcia Carmen Werlang - Oficiala Registradora
- Eliana Semioni Moreira - Oficiala Substituta
- Claudiane da Silva - Escrevente
- Juliana Gabrielli - Escrevente

Emolumentos:

01 Certidão de Inteiro Teor - Isento..... R\$ 0,00

Selos: R\$ 0,00

Total: 0,00



CERTIDÃO VÁLIDA POR TRINTA (30) DIAS.



CERTIDÃO DE INTEIRO TEOR

Matrícula nº: 6.525



| OFÍCIO DE REGISTRO DE IMÓVEIS COMARCA DE CATANDUVAS - SC LIVRO N.º 2 - REGISTRO GERAL | FLS. 001 Ano: 2016 |
|---|-----------------------|
| <p>MATRÍCULA N.º. 6.525 - - IDENTIFICAÇÃO DO IMÓVEL: LOTE N.º. 03, DA QUADRA 07, do Loteamento "Distrito Industrial II", com a área de quatro mil seiscentos e noventa e dois metros e oitenta e sete centímetros quadrados (4.692,87 m²), sem benfeitorias, situado na Rua Projetada "B", do Distrito Industrial II, nesta cidade e comarca de Catanduvras-SC; CONFRONTANDO: Inicia-se no marco denominado '65', deste segue com a Rua Projetada "B"; Daí segue confrontando com a Rua Projetada "B", com o azimute de 298°13'49" e a distância de 83,26 metros até o marco '66' (E=435664.896 m e N=7003130.668 m); Daí segue por linha seca confrontando com o Lote n.º. 02 do Município de Catanduvras - SC, com o azimute de 28°13'49" e a distância de 53,15 metros até o marco '91' (E=435690.038 m e N=7003177.497 m); Daí segue por linha seca confrontando com o Lote n.º. 04 - Área Verde 06 do Município de Catanduvras - SC, com o azimute de 113°49'07" e a distância de 83,51 metros até o marco '92' (E=435766.435 m e N=7003143.773 m); Daí segue por linha seca confrontando com o Lote n.º. 04 - Área Verde 06 do Município de Catanduvras - SC, com o azimute de 208°13'50" e a distância de 59,58 metros até o marco '65' (E=435738.255 m e N=7003091.284 m); início de descrição; PROPRIETÁRIO(A): MUNICIPIO DE CATANDUVAS-SC, pessoa jurídica de direito publico, inscrito no CNPJ sob n.º. 82.939.414/0001-45, com sede administrada na Rua Felipe Schmidt, 1435, Centro, Catanduvras-SC; REGISTRO ANTERIOR: Matrícula n.º. 4.068, Livro 02, deste Ofício de Registro de Imóveis da Comarca de Catanduvras-SC. Dou fé. Catanduvras-SC, 21/10/2016. Selo n.º. EHU21238-292Z. Emol: R\$ Isento + Selo Isento R\$. (Prot. 12702-05/11/2015). (u) <i>Marcia</i> - Márcia Carmen Werlang - Oficiala Registradora. -----</p> | |



OFÍCIO DO REGISTRO DE IMÓVEIS DA COMARCA DE CATANDUVAS - SC

Oficiala Registradora: MARCIA CARMEN WERLANG

Oficiala Substituta: ELIANA SEMIONI MOREIRA

Rua: Severiano Guerreiro, 938, Sala 01 - Centro - CEP: 89.670-000 - Catanduvás/SC

Telefones: (49) 3525-0699 E-mail: ricatanduvás@hotmail.com

Certifico que o presente documento é fiel expressão dos registros existentes no Registro de Imóveis de Catanduvás, conforme dispõe o art. 16 da Lei 6.015/73.

O referido é verdade e dou fé.

Juliana Gabrielli
ESCREVENTE

Catanduvás, 02 de setembro de 2019.

Juliana Gabrielli

- Marcia Carmen Werlang - Oficiala Registradora
- Eliana Semioni Moreira - Oficiala Substituta
- Claudiane da Silva - Escrevente
- Juliana Gabrielli - Escrevente



Emolumentos:

01 Certidão de Inteiro Teor - Isento..... R\$ 0,00

Selos: R\$ 0,00

Total: 0,00



CERTIDÃO VÁLIDA POR TRINTA (30) DIAS.

PROCESSO LICITATÓRIO Nº 0129/2019
EDITAL DE CONCORRÊNCIA PÚBLICA Nº 002/2019

ANEXO V

MAPA DO DISTRITO INDUSTRIAL II



PROCESSO LICITATÓRIO Nº 0129/2019
EDITAL DE CONCORRÊNCIA PÚBLICA Nº 002/2019

ANEXO VI
MODELO DE TERMO DE CREDENCIAMENTO

Razão Social:
Endereço:
Cidade/Estado:
CNPJ:

Ao Município de Catanduvas, SC.

Credenciamos o(a) Sr.(a) _____, portador(a) da Cédula de Identidade nº _____ e do CPF nº _____, a participar da licitação instaurada pelo Município de Catanduvas, SC, na modalidade **CONCORRÊNCIA PÚBLICA Nº 002/2019**, na qualidade de **REPRESENTANTE LEGAL**, outorgando-lhe poderes para pronunciar-se em nome da empresa _____, **bem como formular propostas verbais, recorrer e praticar todos os demais atos inerentes ao certame.**

Local, _____ de _____ de 2019.

(nome e assinatura do responsável legal)
(número da carteira de identidade e órgão emissor)

PROCESSO LICITATÓRIO Nº 0129/2019
EDITAL DE CONCORRÊNCIA PÚBLICA Nº 002/2019

ANEXO VII

**MODELO DE DECLARAÇÃO DE ATENDIMENTO À LEGISLAÇÃO TRABALHISTA DE
PROTEÇÃO À CRIANÇA E AO ADOLESCENTE**

Razão Social:
Endereço:
Cidade/Estado:
CNPJ:

DECLARAÇÃO

Ref.: **CONCORRÊNCIA PÚBLICA Nº 002/2019**

A empresa _____, inscrita no CNPJ sob o nº _____, por intermédio de seu representante legal o(a) Sr.(a) _____, portador(a) da Carteira de Identidade nº _____ e do CPF nº _____, **DECLARA**, para fins do disposto no inciso V do art. 27 da Lei nº 8.666, de 21 de junho de 1993, acrescido pela Lei nº 9.854, de 27 de outubro de 1999, que não emprega menor de dezoito anos em trabalho noturno, perigoso ou insalubre e não emprega menor de dezesseis anos.

Ressalva: emprega menor, a partir de quatorze anos, na condição de aprendiz ().
(Observação: **em caso afirmativo, assinalar a ressalva acima.**)

Local, _____ de _____ de 2019.

(nome e assinatura do responsável legal)
(número da carteira de identidade e órgão emissor)

PROCESSO LICITATÓRIO Nº 0129/2019
EDITAL DE CONCORRÊNCIA PÚBLICA Nº 002/2019

ANEXO VIII

MODELO DE PROPOSTA TÉCNICA

A empresa, sociedade comercial, inscrita no CNPJ sob nº, com sede na, no município de, Estado do, por intermédio do representante legal o Sr., inscrito no CPF sob nº, residente e domiciliado na Rua, nº, no município de, Estado do, apresenta ao Município de Catanduvas – SC, a sua proposta relativa a licitação modalidade de Concorrência nº 01/2019, que trata de concessão de incentivo industrial na forma de outorga onerosa de direito real de uso com opção de compra de terreno com a finalidade instalação de empreendimentos industriais, comerciais ou de prestação de serviços, cujas atividades sejam passíveis de funcionamento no local, de acordo com o estipulado para a Zona de Interesse Industrial – ZII, nos termos da Lei Complementar nº 125/2016.

A presente proposta é apresentada para o seguinte terreno descrito no anexo II do Edital:

| Item nº | Nº do lote e Quadra no Distrito Industrial II | Nº Matrícula no Registro de Imóveis de Catanduvas | Área do lote em metros quadrados | Valor do lote em R\$ | Valor total do item em R\$ |
|---------|---|---|----------------------------------|----------------------|----------------------------|
| | | | | | |

Proposta técnica:

1. No terreno licitado comprometo-me a instalar um empreendimento xxxxxxxx (escolher entre industrial, comercial ou de prestação de serviços), que desenvolverá as seguintes atividades: xxxxxxx (descrever as principais atividades que a empresa desenvolverá no local).
2. O empreendimento a ser instalado no terreno licitado criará e manterá o seguinte número mínimo de empregos diretos a partir do quarto mês de funcionamento: _____ (xxxxxxx).
3. O empreendimento a ser instalado no terreno licitado atingirá e a manterá o seguinte faturamento mínimo bruto mensal a partir do quarto mês de funcionamento: R\$ _____ (xxxxxxx).

Esta proposta tem a validade de 60 (sessenta) dias a contar da sua entrega.

Catanduvas, xx de xxxx de 2019.

(assinatura)
Nome da empresa
Representante Legal