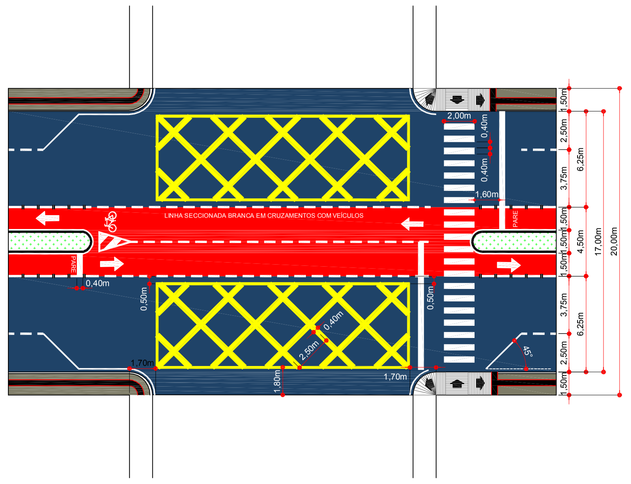

DETALHE DA SINALIZAÇÃO HORIZONTAL
ESCALA: 1/200

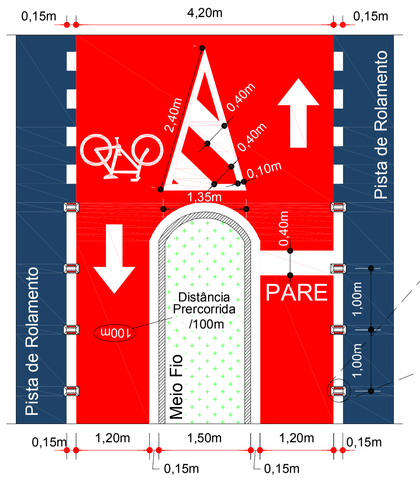

DETALHE DA SINALIZAÇÃO DA CICLOVIA
ESCALA: 1/50

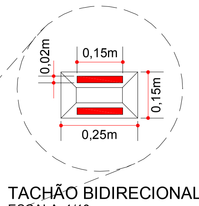

TACHÃO BIDIRECIONAL
ESCALA: 1/10

QUANTITATIVOS DA SINALIZAÇÃO

PLACAS DE ADVERTÊNCIA

PLACAS	CÓDIGO	PINTURA	DIMENSÃO	QUANTIDADE
LOMBADA	A-18	Fundo: Amarelo Orla interna: Preto Orla externa: Amarelo Símbolo e legenda: Preto Verso: Preto fosco	L = 0,60	03
LOMBADA A 25 m	A-18 b	Fundo: Amarelo Orla interna: Preto Orla externa: Amarelo Símbolo e legenda: Preto Verso: Preto fosco	L = 0,60	03
LOMBADA A 50 m	A-18 c	Fundo: Amarelo Orla interna: Preto Orla externa: Amarelo Símbolo e legenda: Preto Verso: Preto fosco	L = 0,60	03

PLACA DE IDENTIFICAÇÃO

PLACAS	CÓDIGO	PINTURA	DIMENSÃO	QUANTIDADE
RUA PEDRO ASCOLLI	-	fundo azul letras brancas orla branca verso preto	0,50 X 0,20	02

QUANTITATIVOS DA SINALIZAÇÃO

PLACAS DE REGULAMENTAÇÃO

PLACAS	CÓDIGO	PINTURA	DIMENSÃO	QUANTIDADE
PARE	R - 1	fundo branco letras brancas orla externa branca orla externa vermelha	L=0,35	16
40 km/h	R - 19	Fundo: Branco Orla: Vermelho Letra e Algarismo: Preto Símbolo: Preto Verso: Preto Fosco	D=0,60	07
	R - 34	Fundo: Branco Orla: Vermelho Símbolo: Preto Verso: Preto Fosco	D=0,60	18

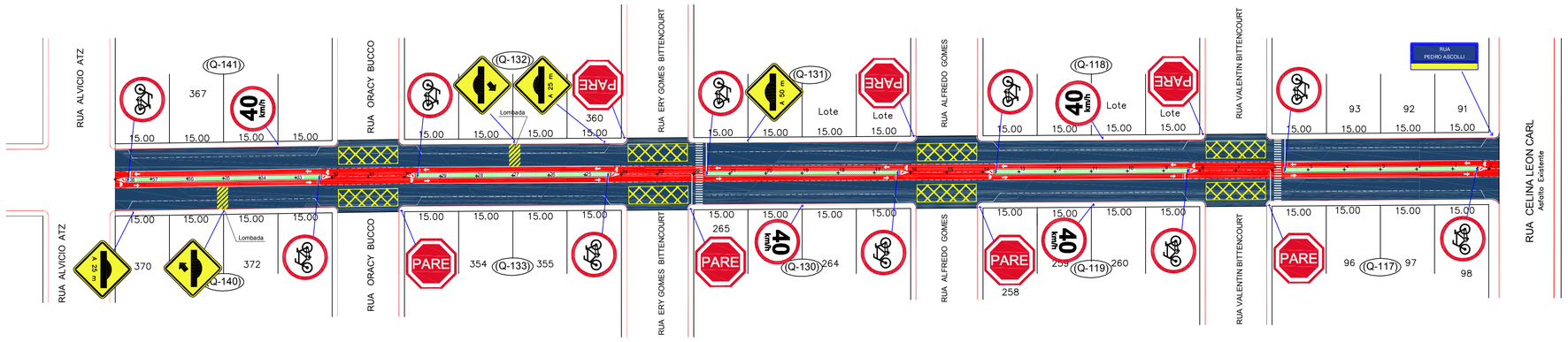

PLANTA DA SINALIZAÇÃO
ESTACA: 0 - 38
ESCALA: 1/750

QUANTITATIVOS DA SINALIZAÇÃO HORIZONTAL

Linhas de Bordo da Pista	(Seccionada Branca)	L=0,10	900,00 m
Linhas de Bordo da Pista	(Contínua Branca)	L=0,10	271,00 m
Linhas de Bordo da Ciclovia	(Seccionada Branca)	L=0,15	638,00 m
Linhas de Bordo da Ciclovia	(Contínua Branca)	L=0,15	1.962,00 m
Demarcações da Ciclovia	(Contínua Branca)	-	16,00 m²
Faixa de Travessia de Pedestres	(Contínua Branca)	-	04 un.
Demarcação da Área de Conflito	(Contínua Amarela)	-	18 un.
Demarcação da Ciclovia	(Contínua Vermelha)	-	2.536,00 m²
Tachões Bidirecionais	Branco c/Fita Refletiva Vermelha	-	972 un.

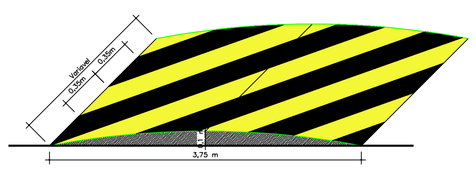

DETALHE DA LOMBADA
ESCALA: RELATIVA

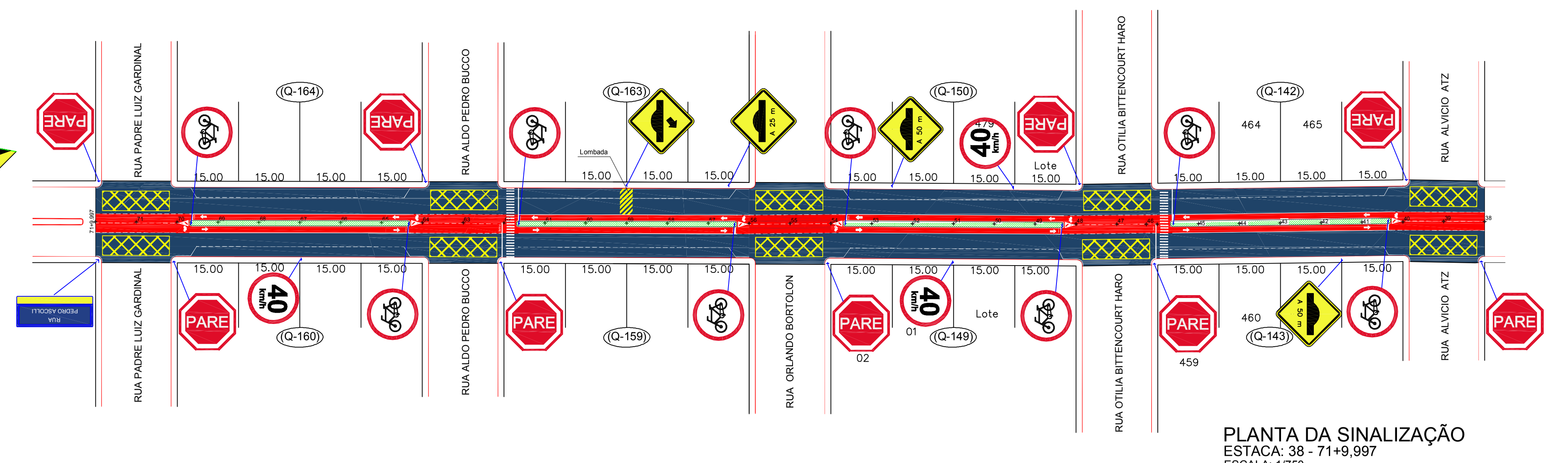

PLANTA DA SINALIZAÇÃO
ESTACA: 38 - 71+9,997
ESCALA: 1/750

OBS: Estaqueamento a cada 10,00m

ammoc
Associação dos Municípios do Meio Oeste Catarinense
Rua Roberto Trompowski,68 2º andar Tel: 49 3522-2800 Fax: 3522-0230 www.ammoc.com.br e-mail ammoc@ammoc.com.br - JOAÇABA SC

MUNICÍPIO DE CATANDUVAS - SC

Obra: PROJETO DE PAVIMENTAÇÃO EM ASFALTO C.A.U.Q	Conteúdo: SINALIZAÇÃO VERTICAL SINALIZAÇÃO HORIZONTAL DETALHES DA SINALIZAÇÃO
Referência: PROJETO DE PAVIMENTAÇÃO	
Local da Obra: RUA PEDRO ASCOLLI - PRIMEIRA ETAPA ESTACA 0 P.P ATE ESTACA 71+9,997	Prefeito: GISA APARECIDA GIACOMIN

Qualquer alterações consulte os responsáveis técnicos

Assinatura Responsável Técnico — Assinatura Prefeito

Projeto: DENIR NARCIZO ZULIAN - ENGº CIVIL - CREA/SC 50.805-8
MICHEL ALBERTI - ENGº CIVIL - CREA/SC 80.032-6
ANA JÚLIA UNGERICHT - ENGº CIVIL - CREA/SC 105.295-8

Prancha: SIN. 01/01

Desenho	Data	Escalas	Outros
LUCAS BALESTRIN	SETEMBRO / 2013	INDICADA(S)	XXXX