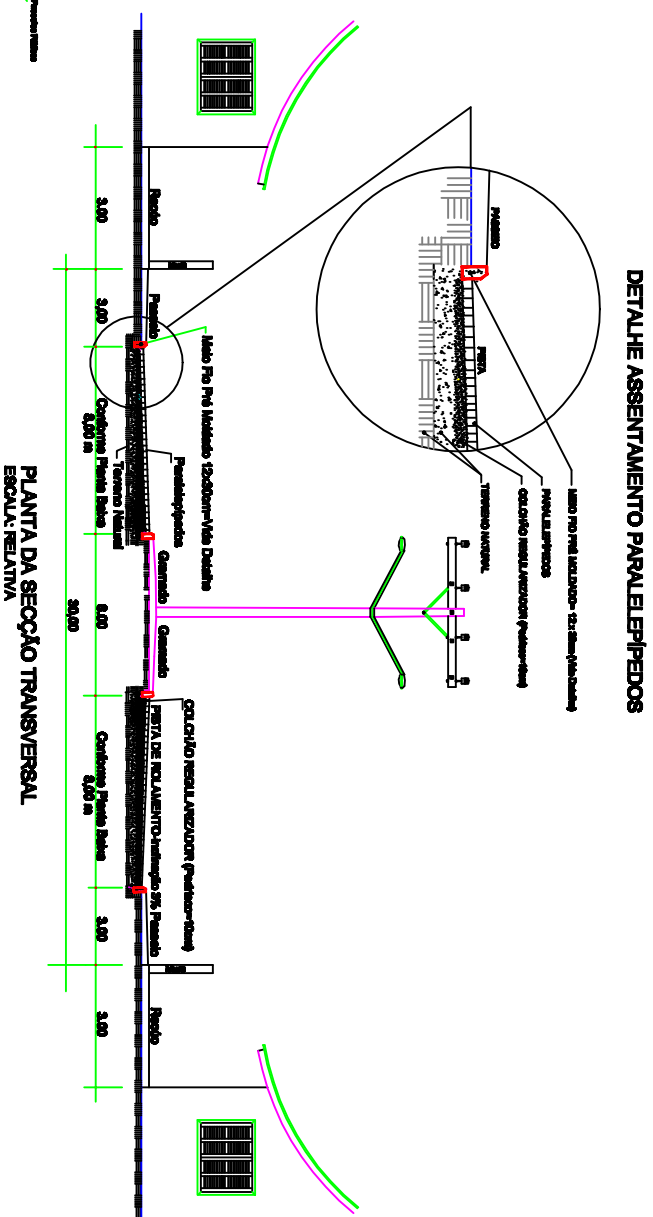
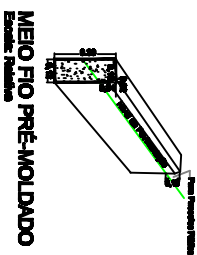




PLANTA DA LOCALIZAÇÃO DO PROJETO PROPOSTO  
ESCALA: RELATIVA

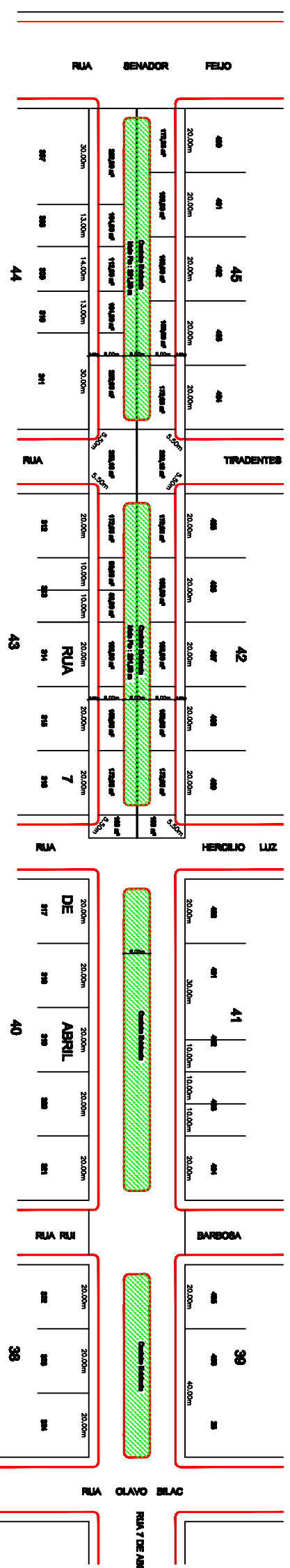


DETALHE ASSENTAMENTO PARALELEPÍPEDOS

PLANTA DA SEÇÃO TRANSVERSAL  
ESCALA: RELATIVA

-RELAÇÃO DE QUANTITATIVOS DAS ÁREAS-

ÁREA A PAVIMENTAR 4.087,28 m<sup>2</sup>  
 EXTENSÃO 227,25 m  
 LARGURA A PAVIMENTAR 18,42 m  
 MIO FIOS (PARTE EXISTENTE) E NOVOS 422 un



PLANTA GEOMÉTRICA DA RUA  
ESCALA: 1/750

**MUNICÍPIO DE CATANDUVAS - SC**

PROJETO DE PAVIMENTAÇÃO EM PARALELEPÍPEDOS  
 PLANTA GEOMÉTRICA DAS ÁREAS  
 LOCALIZAÇÃO E DETALHE MIO FIO

DESENHADO POR: DESENHADO POR: DESENHADO POR: DESENHADO POR: DESENHADO POR:  
 DATA: 20/08/2024

**amoc**

PROJETO DE PAVIMENTAÇÃO EM PARALELEPÍPEDOS  
 PLANTA GEOMÉTRICA DAS ÁREAS  
 LOCALIZAÇÃO E DETALHE MIO FIO

DESENHADO POR: DESENHADO POR: DESENHADO POR: DESENHADO POR: DESENHADO POR:  
 DATA: 20/08/2024

**GEO**  
01 - 01